

REGIONE AUTONOMA VALLE D'AOSTA

REGION AUTONOME VALLEE D'AOSTE

COMUNE DI



COMMUNE DE

JOVENÇAN

VARIANTE SOSTANZIALE AL PRG IN ADEGUAMENTO ALLA L.R. 11/1998 ED AL PTP

- TESTO PRELIMINARE -

CARTOGRAFIA PRESCRITTIVA

P4c2

CARTOGRAFIA DELLA ZONIZZAZIONE,
DEI SERVIZI E
DELLA VIABILITA' DEL PRG
ELENCO DEGLI EDIFICI CLASSIFICATI
E DOCUMENTAZIONE FOTOGRAFICA

Scala:
1:1.000

Sindaco: Sig.ra Vally LUCIANAZ

Tecnici incaricati: Arch. Luca BURATTI
Arch. Andrea MARCHISIO
Dott. Forestale Italo CERISE
Geologo Fabrizio GREGORI

Coordinatore: Arch. Andrea MARCHISIO

DATA:

ADOZIONE:

APPROVAZIONE:

Del. di C.C. n° del

Del. di G.R n° del

COMUNE DI JOVENÇAN**TOTALE EDIFICI**

Ad1	Pompiod	46
Ae1	Etral	11
Ae2	Chandiou	15
Ae3	Rotin	19
Ae4	Grumel, Le Clou	90
Ae5	Jobel	16
Ae6	Pingaz	14
Ae7	Les Adam	38
Ae8	Pessolin	20
Ae9	Turille	22
Ae10	Champailler	7
-	Edifici Fuori Sottozone A	5

TOTALE		303
---------------	--	------------

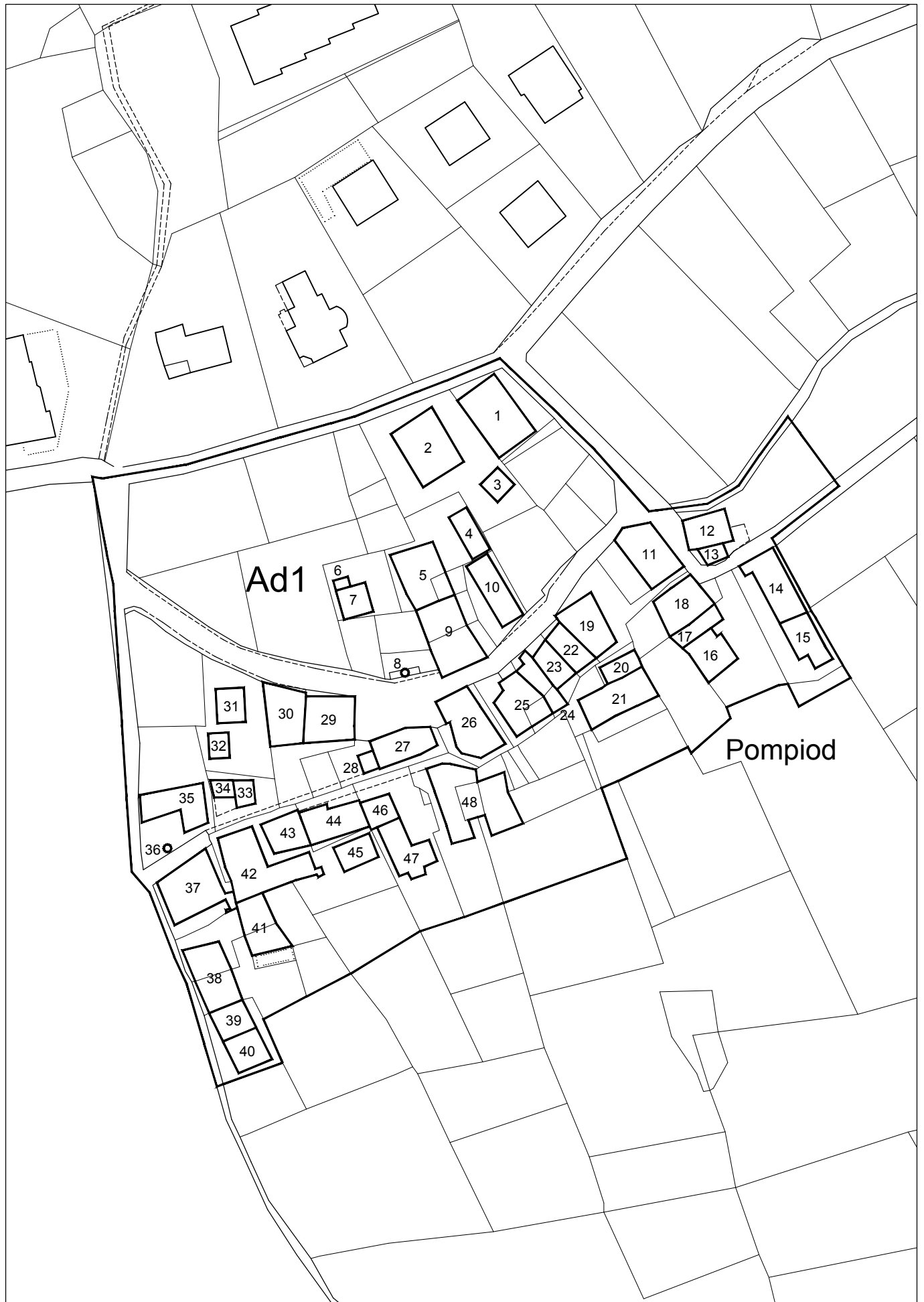
EDIFICI ALL'INTERNO DELLE SOTTOZONE DI TIPO A

Ad1 - POMPIOD

Ad1 - POMPIOD	N° fabbricato	N° foglio catastale	N° mappale/i catastale/i	N° fotografia	Classificazione
	1	5	82	001	E2b
	2	5	73	002	E2b
	3	5	73	003	E4
	4	5	76	004	E4
	5	5	76, 77	005, 006	E1
	6	5	75	007	E4
	7	5	75	008	E2b
	8	5	/	009, 010	B2
	9	5	78, 79	011, 012, 013, 014	DC A4 (edicola votiva)
	10	5	80, 198	015	E2b
	11	5	204	016, 017	E1
	12	5	106	018	E1
	13	5	106	019, 020	E2b
	14	5	A	021	A4
	15	5	277	022, 023	E1
	16	5	142	024, 025	E1
	17	5	142	026	E1
	18	5	140	027	E1
	19	5	107	028, 029, 030	B4
	20	5	139	031	B2

Ad1 - POMPIOD	N° fabbricato	N° foglio catastale	N° mappale/i catastale/i	N° fotografia	Classificazione
	21	5	138	032, 033	E1
	22	5	108	034, 035	E1
	23	5	109	034, 036, 037	E1
	24	5	110, 137	038, 039	E1
	25	5	111, 136	040, 041	E1
	26	5	112	042, 043	E2b
	27	5	114	044, 045	E2b
	28	5	114	046	E4
	29	5	116	047, 048	E2b
	30	5	117	049	E4
	31	5	208	050	E2b
	32	5	208	051	E4
	33	5	118	052	E4
	34	5	118	053	E4
	35	5	119	054, 055	E2b
	36	5	119	056	B2
	37	5	120	057	E1
	38	5	122, 124	058, 059	E1
	39	5	125	060	Ca
	40	5	125	061	D
	41	5	122, 250	062	E2b
	42	5	121	063, 064	E1
	43	5	121	065	E4

Ad1 - POMPIOD	N° fabbricato	N° foglio catastale	N° mappale/i catastale/i	N° fotografia	Classificazione
	44	5	130	066	E4
	45	5	121	067	E2b
	46	5	227	068	E4
	47	5	227	069	E2b
	48	5	133, 210, 244	070, 071, 072	E2d
TOTALE EDIFICI	46				
TOTALE FONTANE	2				
TOTALE	48				





001



002



003



004



005



006



007



008



009



010



011



012



013



014



015



016



017



018



019



020



021



022



023



024



025



026



027



028



029



030



031



032



033



034



035



036



037



038



039



040



041



042



043



044



045



046



047



048



049



050



051



052



053



054



055



056



057



058



059



060



061



062



063



064



065



066



067



068



069



070



071



072

Ae1 - ÉTRAL

Ae1 - ÉTRAL	N° fabbricato	N° foglio catastale	N° mappale/i catastale/i	N° fotografia	Classificazione
	1	2	303	001	E1
	2	2	462, 463	002	Ca
	3	2	304	003	E1
	4	2	524	004	E4
	5	2	294	005	E2b
	6	2	295	006, 007	E2b
	7	2	295	008	B2
	8	2	296, 599	009, 010	Ca
	9	2	515	011	E1
	10	2	297, 300	012, 013, 014	Ca
	11	2	299, 300	015	E3
	12	2	461	016	E4
TOTALE EDIFICI	11				
TOTALE FONTANE	1				
TOTALE	12				



Ae1

ÉTRAL

Scala 1:1.000





001



002



003



004



005



006



007



008



009



010



011



012



013



014



015



016

Ae2 - CHANDIOU

Ae2 - CHANDIOU	N° fabbricato	N° foglio catastale	N° mappale/i catastale/i	N° fotografia	Classificazione
	1	2	588	001	E4
	2	2	27	002	E1
	3	2	25, 588	003	E2bc
	4	2	46, 495	004	E2b
	5	2	46	005, 006	E2b
	6	2	85	007, 008	E1
	7	2	84	009	E1
	8	2	/	010	B2
	9	2	498, 499	011	E4
	10	2	500, 542	012	E4
	11	2	500, 542	013, 012	E2b
	12	2	497, 502	014, 015	E1
	13	2	631	016	E1
	14	2	81	017	E1
	15	2	83, 496	018, 019	E1
	16	2	496	020	E1
TOTALE EDIFICI	15				
TOTALE FONTANE	1				
TOTALE	16				



Ae2

CHANDIOU

Scala 1:1.000





001



002



003



004



005



006



007



008



009



010



011



012



013



014



015



016



017



018



019



020

Ae3 - ROTIN

Ae3 - ROTIN	N° fabbricato	N° foglio catastale	N° mappale/i catastale/i	N° fotografia	Classificazione
	1	2	53	001	E2d
	2	2	52	002	E2b
	3	2	427	003	E1
	4	2	72	004	E4
	5	2	72, 73	005, 006, 007	Ca
	6	2	71	008	E4
	7	2	68, 69	009	E2b
	8	2	66, 67, 429	010, 011, 012	E1
	9	2	65	013	E3
	10	2	65	014, 015	E1
	11	2	63, 428	016, 017	E2b
	12	2	62, 64	018	E1
	13	2	60	019, 020, 021	E1 A4 (affresco)
	14	2	58	022, 023	E1
	15	2	604	024	E2b
	16	2	57	025	E1
	17	2	56	026, 027	E1
	18	2	54, 55	028	E2b
	19	2	53	029	E2b
TOTALE EDIFICI	19				





001



002



003



004



005



006



007



008



009



010



011



012



013



014



015



016



017



018



019



020



021



022



023



024



025



026



027



028



029

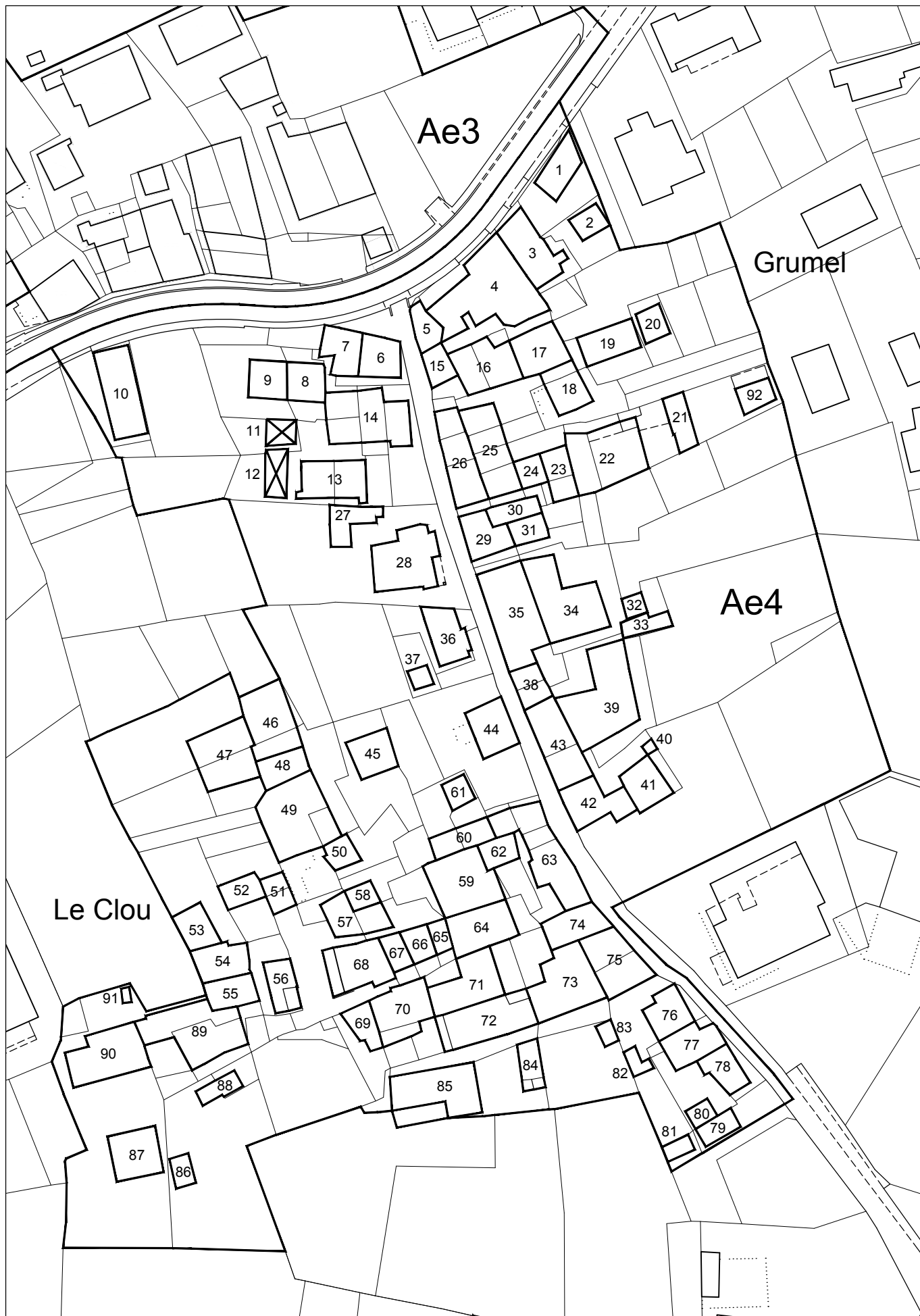
Ae4 - GRUMEL, LE CLOU

Ae4 - GRUMEL, LE CLOU	N° fabbricato	N° foglio catastale	N° mappale/i catastale/i	N° fotografia	Classificazione
	1	2	154	001	E3
	2	2	414	002	E1
	3	2	155	003, 004	E1
	4	2	156	005, 006	E1
	5	2	157	007, 008	E1
	6	2	223	009	E1
	7	2	223	010	E2b
	8	2	453	011	E2b
	9	2	227	012, 013	E2b
	10	2	228	014, 015	E1
	11	2	437	016	Tettoia
	12	2	230	017	Tettoia
	13	2	220, 230	018	Ca
	14	2	221, 222, 224, 230	019, 020, 021	E2b
	15	2	158	022	E1
	16	2	159, 529	023, 024	E2b
	17	2	171	025	E1
	18	2	169, 171	026	E2b
	19	2	166	027	E1
	20	2	165	028, 029	E2b
	21	2	181	030	E1
	22	2	180, 181	031	Ca
	23	2	178	032	E1

Ae4 - GRUMEL, LE CLOU	N° fabbricato	N° foglio catastale	N° mappale/i catastale/i	N° fotografia	Classificazione
	24	2	178	033	Ca
	25	2	171, 174, 175, 177	034, 035	E2b
	26	2	172, 173, 176	036, 037	E1
	27	2	216	038	E4
	28	2	216	039, 040	E1
	29	2	187	041, 042	E1
	30	2	186	043	Ca
	31	2	b	044	E1
	32	2	194	045	E4
	33	2	189, 193	046, 047	E1
	34	2	189	048, 049, 050, 051, 052	Ca
	35	2	188	053	E2b
	36	2	215	054, 055	E2b
	37	2	582	056	E4
	38	2	214, 475	057	E1
	39	2	190	058	E1
	40	2	213	059	E3
	41	2	212	060	E2b
	42	2	213	061, 062, 063	Cc A4 (affresco)
	43	2	590, 591	064	E1
	44	2	260	065	E1
	45	2	241	066, 067	Ca
	46	2	243, 418	068	E1
	47	2	237, 477	069	E1
	48	2	243	070	E1

Ae4 - GRUMEL, LE CLOU	N° fabbricato	N° foglio catastale	N° mappale/i catastale/i	N° fotografia	Classificazione
	49	2	242, 243	071, 072, 073, 074, 075, 076	Cac
	50	2	256	077, 078	E1
	51	2	476, 482	079	E4
	52	2	481	080	E2b
	53	2	245	081	E2b
	54	2	252	082	Ca
	55	2	251	083, 084	E1
	56	2	254	085, 086, 087	E1
	57	2	411, 439	088, 089	E2b
	58	2	438	090	E2b
	59	2	265	091, 092	Ca
	60	2	258, 259	093	E2b
	61	2	258	094	E4
	62	2	264	095	E1
	63	2	261, 262, 263, 264	096, 097, 098, 099	Ca
	64	2	266	100, 101	E1
	65	2	267	102, 103	E2b
	66	2	268	104, 105, 106	Ca
	67	2	269	107, 108	Ca
	68	2	255	109	E1
	69	2	278	110	Ca
	70	2	271, 485	111, 112, 113	Ca
	71	2	272	114, 115	Ca
	72	2	/	116, 117	E1
	73	2	273	118, 119	E1

Ae4 - GRUMEL, LE CLOU	N° fabbricato	N° foglio catastale	N° mappale/i catastale/i	N° fotografia	Classificazione
	74	2	263	120, 121	E1
	75	2	274, 455	122, 123	Ca
	76	2	455	124, 125	E2b
	77	2	456	126, 127	E1
	78	2	456	128, 129	E2b
	79	2	647	130	E1
	80	2	457	131	E4
	81	2	648	132	E4
	82	2	455	133	E3
	83	2	275	134	E3
	84	2	276, 277	135, 136	E1
	85	2	277	137, 138	E1
	86	2	443	139	E4
	87	2	279	140	E4
	88	2	549	141	E4
	89	2	249, 546	142, 143, 144, 145, 146	E2b
	90	2	279	147, 148	E2b
	91	2	279	149, 150	E3
	92	2	181	151	E2b
TOTALE EDIFICI	90				
TOTALE TETTOIE E BARACCHE	2				
TOTALE	92				





001



002



003



004



005



006



007



008



009



010



011



012



013



014



015



016



017



018



019



020



021



022



023



024



025



026



027



028



029



030



031



032



033



034



035



036



037



038



039



040



041



042



043



044



045



046



047



048



049



050



051



052



053



054



055



056



057



058



059



060



061



062



063



064



065



066



067



068



069



070



071



072



073



074



075



076



077



078



079



080



081



082



083



084



085



086



087



088



089



090



091



092



093



094



095



096



097



098



099



100



101



102



103



104



105



106



107



108



109



110



111



112



113



114



115



116



117



118



119



120



121



122



123



124



125



126



127



128



129



130



131



132



133



134



135



136



137



138



139



140



141



142



143



144



145



146



147



148



149



150



151

Ae5 - JOBEL

Ae5 - JOBEL	N° fabbricato	N° foglio catastale	N° mappale/i catastale/i	N° fotografia	Classificazione
	1	2	199	001	E4
	2	2	200	002	E3
	3	2	200	003	E1
	4	2	201	004	E1
	5	2	289	005	E1
	6	2	287, 288, 537	006	Tettoia
	7	2	287	007	E2b
	8	2	202	008, 009	E1
	9	2	203, 447, 554	010, 011	E1
	10	2	204	012	E2b
	11	2	205	013, 014, 015, 016, 017	E2b A4 (affresco)
	12	2	205	018, 019	E2b
	13	2	206, 208	020	Tettoia
	14	2	206	021	E2bc
	15	2	448	022	E1
	16	2	491	023	E2b
	17	2	492	024	E1
	18	2	460	025	E2b
TOTALE EDIFICI	16				
TOTALE TETTOIE E BARACCHE	2				
TOTALE	18				





001



002



003



004



005



006



007



008



009



010



011



012



013



014



015



016



017



018



019



020



021



022



023



024



025

Ae6* - PINGAZ

Ae6* - PINGAZ	N° fabbricato	N° foglio catastale	N° mappale/i catastale/i	N° fotografia	Classificazione
	1	7	140	001	E1
	2	7	139	002	E3
	3	7	139	003, 004	E1
	4	7	137, 422	005	E1
	5	7	140	006	E3
	6	7	136	007, 008	E2bc
	7	7	327	009	E2b
	8	7	293	010, 011	E1
	9	7	125	012, 013	B4
	10	7	B, D	014	E2b
	11	7	A	015, 016	A4
	12	7	127	017, 018	B4
	13	7	127	019	E3
	14	7	128	020	E1
TOTALE EDIFICI	14				





001



002



003



004



005



006



007



008



009



010



011



012



013



014



015



016



017



018



019



020

Ae7 - LES ADAM

Ae7 - LES ADAM	N° fabbricato	N° foglio catastale	N° mappale/i catastale/i	N° fotografia	Classificazione
	1	7	41	001	E4
	2	7	39	002	E2b
	3	7	46	003	E1
	4	7	42, 307	004, 005	E1
	5	7	296	006, 007	E2b
	6	7	307	008	D
	7	7	45	009, 010, 011, 012	E2bc
	8	7	45	013	Ca
	9	7	59	014, 015	E2b
	10	7	59	016	E3
	11	7	297	017	E2b
	12	7	297	018	E2b
	13	7	297	019, 020	E4
	14	7	421	021	Tettoia
	15	7	62, 298	022, 023, 024	Ca
	16	7	60, 61	025	E1
	17	7	60	026	E2b
	18	7	69	027	E3
	19	7	69	028	B2
	20	7	69	029	A4

Ae7 - LES ADAM	N° fabbricato	N° foglio catastale	N° mappale/i catastale/i	N° fotografia	Classificazione
	21	7	383	030	E2bc
	22	7	71	031, 032	E4
	23	7	380	033	Baracca
	24	7	379	034	E4
	25	7	72	035	E4
	26	7	68	036, 037	E2bc
	27	7	67	038, 039	E2d
	28	7	68	040	E4
	29	7	66	041, 042	Ca
	30	7	320	043	E1
	31	7	64	044, 045	E3
	32	7	64, 65	046	E1
	33	7	63	047, 048	Ca
	34	7	300, 330	049, 050	E1
	35	7	382	051, 052	Tettoia
	36	7	382	053	E4
	37	7	332	054	E2b
	38	7	333	055, 056	Ca
	39	7	331, 334	057	E2b
	40	7	323, 324	058	E2b
	41	7	335	059	E2b
	42	7	336	060	Tettoia
	43	7	76	061, 062, 063	E2b

Ae7 - LES ADAM	N° fabbricato	N° foglio catastale	N° mappale/i catastale/i	N° fotografia	Classificazione
	44	7	39, 441	064, 065, 066, 067	E2b
TOTALE EDIFICI	38				
TOTALE TETTOIE E BARACCHE	4				
TOTALE FONTANE	1				
TOTALE MONUMENTI	1				
TOTALE	44				





001



002



003



004



005



006



007



008



009



010



011



012



013



014



015



016



017



018



019



020



021



022



023



024



025



026



027



028



029



030



031



032



033



034



035



036



037



038



039



040



041



042



043



044



045



046



047



048



049



050



051



052



053



054



055



056



057



058



059



060



061



062



063



064



065



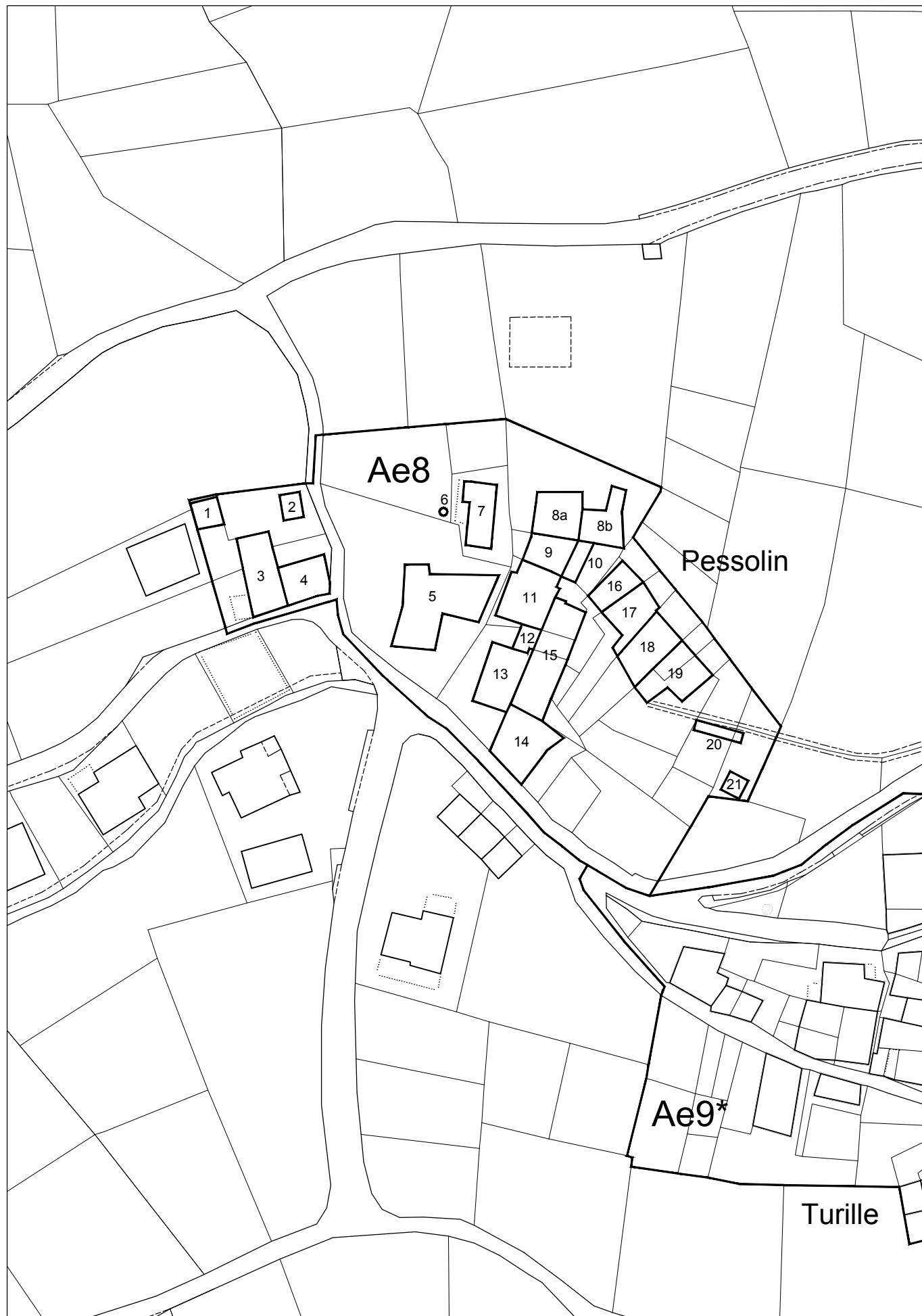
066



067

Ae8 - PESSOLIN

Ae8 - PESSOLIN	N° fabbricato	N° foglio catastale	N° mappale/i catastale/i	N° fotografia	Classificazione
	1	8	297	001	E2b
	2	8	1	002	E2b
	3	8	2	003, 004 ,005, 006	Ca
	4	8	2	007	E2b
	5	7	104	008, 009, 010	E2d
	6	7	376	011	B2
	7	7	310	012	E2b
	8	7	84	013	E2bc
	9	7	349	014	E2b
	10	7	349	015, 016	Ca
	11	7	103	017, 018, 019	E2bc
	12	7	344	020, 021	E2b
	13	7	105	022	E2b
	14	7	106	023, 024, 025	E2b
	15	7	103, 105, 344	026	E2b
	16	7	99	027, 028, 029, 030	E1
	17	7	98	031, 032	E1
	18	7	438	033, 032	E1
	19	7	97, 282	034, 035, 032	E1
	20	7	313	036	E4
	21	7	318	037	E4
TOTALE EDIFICI	20				
TOTALE FONTANE	1				
TOTALE	21				



Ae8

PESSOLIN

Scala 1:1.000





001



002



003



004



005



006



007



008



009



010



011



012



013



014



015



016



017



018



019



020



021



022



023



024



025



026



027



028



029



030



031



032



033



034



035



036



037

Ae9* - TURILLE

Ae9* - TURILLE	N° fabbricato	N° foglio catastale	N° mappale/i catastale/i	N° fotografia	Classificazione
	1	7	357	001	B2
	2	8	15	002, 003	E2bc
	3	8	18, 328	004	Ca
	4	8	316	005, 006, 007	E2bc
	5	8	37	008, 009	E1
	6	8	19, 323, 324	010, 011	E1
	7	8	17	012	E1
	8	8	20, 21, 22	013, 014, 015, 016	E1
	9	8	23	017	E1
	10	8	23, 24, 289	018	E1
	11	8	25, 26	019	D
	12	8	26, 27	020	E1
	13	7	359	021, 022	Ca
	14	7	112, 326	023, 024, 025	E2b
	15	8	27	026, 027	E2b
	16	8	27	028, 029	E1
	17	8	27, 28	030, 031, 032, 033	E1
	18	8	30, 290	034, 035	E2bc
	19	8	47	036	E2b

Ae9* - TURILLE	N° fabbricato	N° foglio catastale	N° mappale/i catastale/i	N° fotografia	Classificazione
	20	8	46	037, 038	E2b
	21	8	276	039, 040, 041	E2b
	22	8	32, 33	042, 043	E1
	23	8	33	044	E3
TOTALE EDIFICI	22				
TOTALE FONTANE	1				
TOTALE	23				





001



002



003



004



005



006



007



008



009



010



011



012



013



014



015



016



017



018



019



020



021



022



023



024



025



026



027



028



029



030



031



032



033



034



035



036



037



038



039



040



041



042



043



044

Ae10 - CHAMPAILLER

CHAMPAILLER	N° fabbricato	N° foglio catastale	N° mappale/i catastale/i	N° fotografia	Classificazione
Ae10	1	11	127	001, 002, 003	DC
	2	11	128, 377	004, 005, 006	Ca
	3	11	125	007, 008	E1
	4	11	123	009, 010, 011	B1
	5	11	123	012, 013, 014	Ca
	6	11	122	015, 016, 017	Ca
	7	11	590	018, 019, 020, 021	E1
TOTALE EDIFICI	7				





001



002



003



004



005



006



007



008



009



010



011



012



013



014



015



016



017



018



019



020



021

EDIFICI FUORI DALLE SOTTOZONE DI TIPO A

Sottozona	N° fabbricato	N° foglio catastale	N° mappale/i catastale/i	N° fotografia	Classificazione
Ee2	1	4	42	001	A1 ⁽¹⁾
Ee2	2	4	A	002	A4 ⁽¹⁾
Ee2	3	4	310	003	A1 ⁽¹⁾
Eg31	4	6	A	004	A4
Eg24	5	7	84	/	A4
TOTALE EDIFICI	5				

(1) Edificio individuato come bene culturale isolato di rilevanza minore (rif. tavole M4, P1)







Les

Pessolin

5





001



002



003



004