COMUNE DI JOVENÇAN

PIANO COMUNALE DI PROTEZIONE CIVILE

CENTRO OPERATIVO COMUNALE C.O.C.

Anno 2017
(Aggiornamento ottobre 2020)

Territorio, aree considerate a rischio, elaborazione degli scenari, identificazione delle aree sicure e informazione alla popolazione.

INQUADRAMENTO TERRITORIALE

La via principale di collegamento con i Comuni limitrofi è rappresentata dalla S.R n.20.

Il territorio di Jovençan presenta un solo torrente che ad est rappresenta il confine con il comune di Gressan. Tale torrente è attraversabile grazie alla presenza di un PONTE, della strada regionale n.20.

Più a monte vi è, inoltre, un altro ponte, appartenente al comune di Gressan, che collega i due comuni (Ponte della MAGDELEINE).

Ad ovest al confine con il comune di Aymavilles, a monte, vi è una strada comunale che inizialmente divide i due comuni e dopo l'hameau di Pompiod prosegue verso le frazioni alte del comune limitrofo. (Alcune abitazioni fanno parte del comune di Aymavilles)

Il territorio è attraversato dalla Dora Baltea ma lungo il suo percorso non sono presenti abitazioni**.**

Sulla sinistra orografica della dora, per una piccola parte, si estende ancora il territorio di Jovençan al confine con il comune di Sarre. Su tale porzione vi è la presenza della pista ciclabile e di un campeggio di cui solo una piccola zona fa parte del comune di Jovençan.

Lungo la Dora Baltea si evidenzia la presenza di un deposito di compost (attività VALCOMPOST) che, in caso di presunta esondazione della Dora deve spostare i macchinari presenti nell'area (pala meccanica, scavatore, camion…)

L'unica GALLERIA presente si trova nei pressi della Dora Baltea ed è di proprietà della società autostrade. Un tratto di AUTOSTRADA attraversa il territorio, costeggiando la Dora Baltea.

Sono presenti due SOTTOPASSI autostradali con viabilità consortile/comunale.

CARTOGRAFIA ED ELABORAZIONE SCENARI

RISCHIO INONDAZIONE



Dalla carta si evince che le zone a rischio sono:

1. **RISCHIO ALTO - inondazione**
   - Zona lungo la Dora Baltea – (campeggio).

2. **RISCHIO MEDIO - inondazione**
   - Hameau Turille - comprese le abitazioni tra la strada interna e il Ru Neuf. Sono interessate le famiglie, Massimilla Stefano, Massimilla Ornella, Alliod Isabella, Laffranc Davide, Laffranc Sergio, Zamboni Lucia e affittuari, Eredi Blanchard Maria.

3. **RISCHIO BASSO - indondazione**
   - Hameau Etral - sono interessate le famiglie Desaymonet Joel, Desaymonet Augusto e affittuario (BRAGA deposito), Quendoz Hervé (anche fabb.i agricoli in corso costruzione), Quendoz Ettore, Bredy Guido, Bredy Daniela, Quendoz Jean-Paul, Pizzeria Avalon di Dal Molin Sonia, Affittacamere Maison Bionaz di Bionaz Didier, Bar/Tabacchi Grappolo d'Oro di Cunéaz Denise, Affittuari di Ollier Emiro, Ollier Gabriella, Ollier Roberto, Quendoz Simona, Desaymonet Annie Desirée (fabbricato civile in corso di

costruzione) e affittuari, Charrère Danilo, Dunoyer Giulia, Quendoz Piero, Quendoz Henri (sede az. Agricola), Praz Grato, Chabèrge Fabrizio Rieul, Montrosset Franco, famiglie Clos e Az. agricola Mont Fallère, alloggi in affitto di proprietà Désaymonet Clément, Bionaz Pierrot.

Sono qui presenti tre AZIENDE AGRICOLE, due VITIVINICOLE, un BAR/TABACCHI, UN'AFFITTA CAMERE e una PIZZERIA. Scuola provvisoria in costruzione che verrà utilizzata per alcuni anni da settembre 2019 (parte de Gran Prou).

- Hameau Turille - sono interessate le famiglie: Clos Julie, Clos François Emile Oscar, Praz Jean Paul, Bordon Piero, Donadio Veronica.
- Hameau Pessolin - sono interessate le famiglie Saccaro Ezio, Desaymonet Caterina, Clos Marina, stalla F.lli Clos, affittuario di Laffranc Maurizio, Zappia Domenico.
- Loc. Montrosset - presenza di un Agriturismo fam. Comè Livio.

RISCHIO FRANE E TRASPORTO DI MASSA

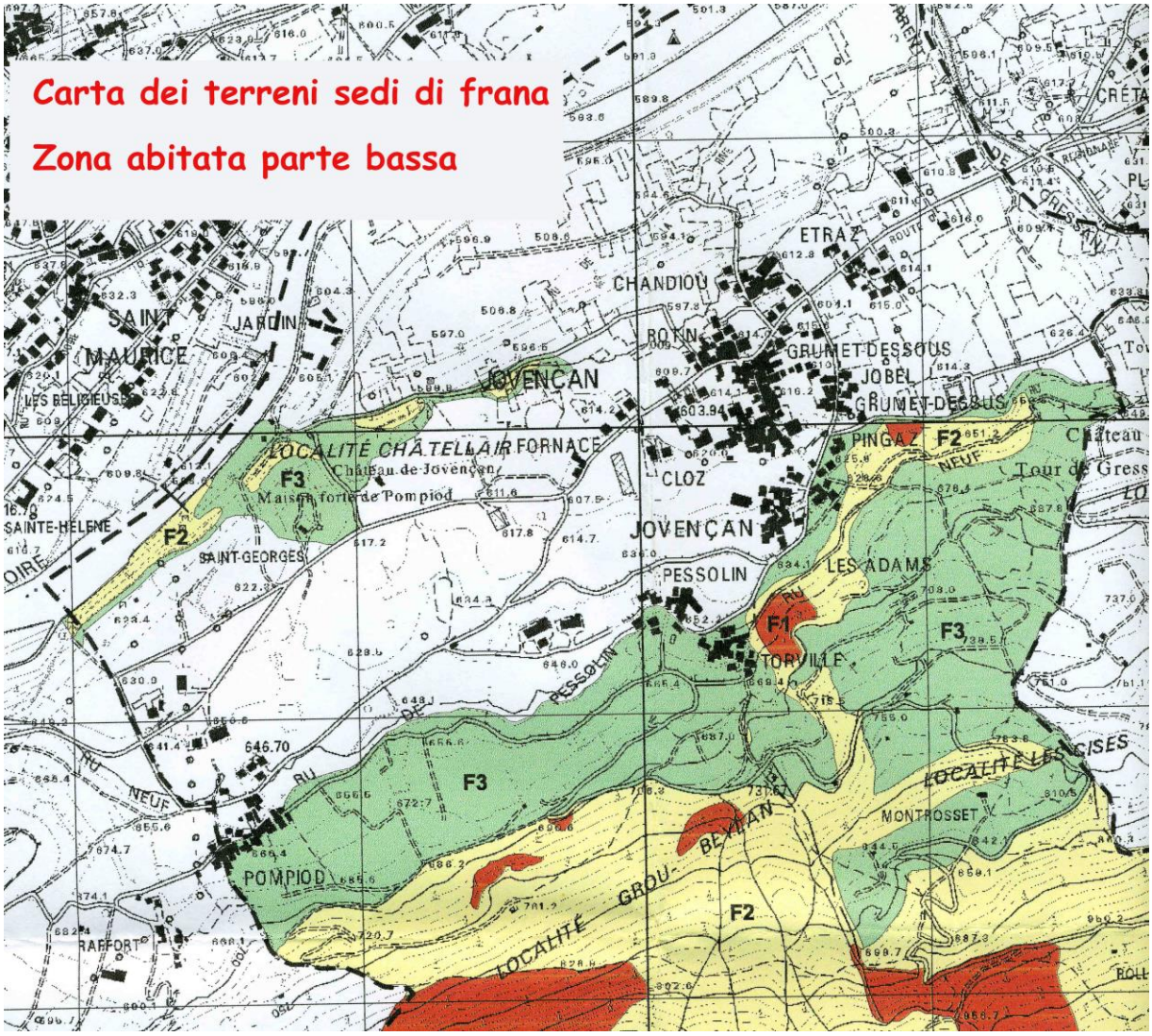

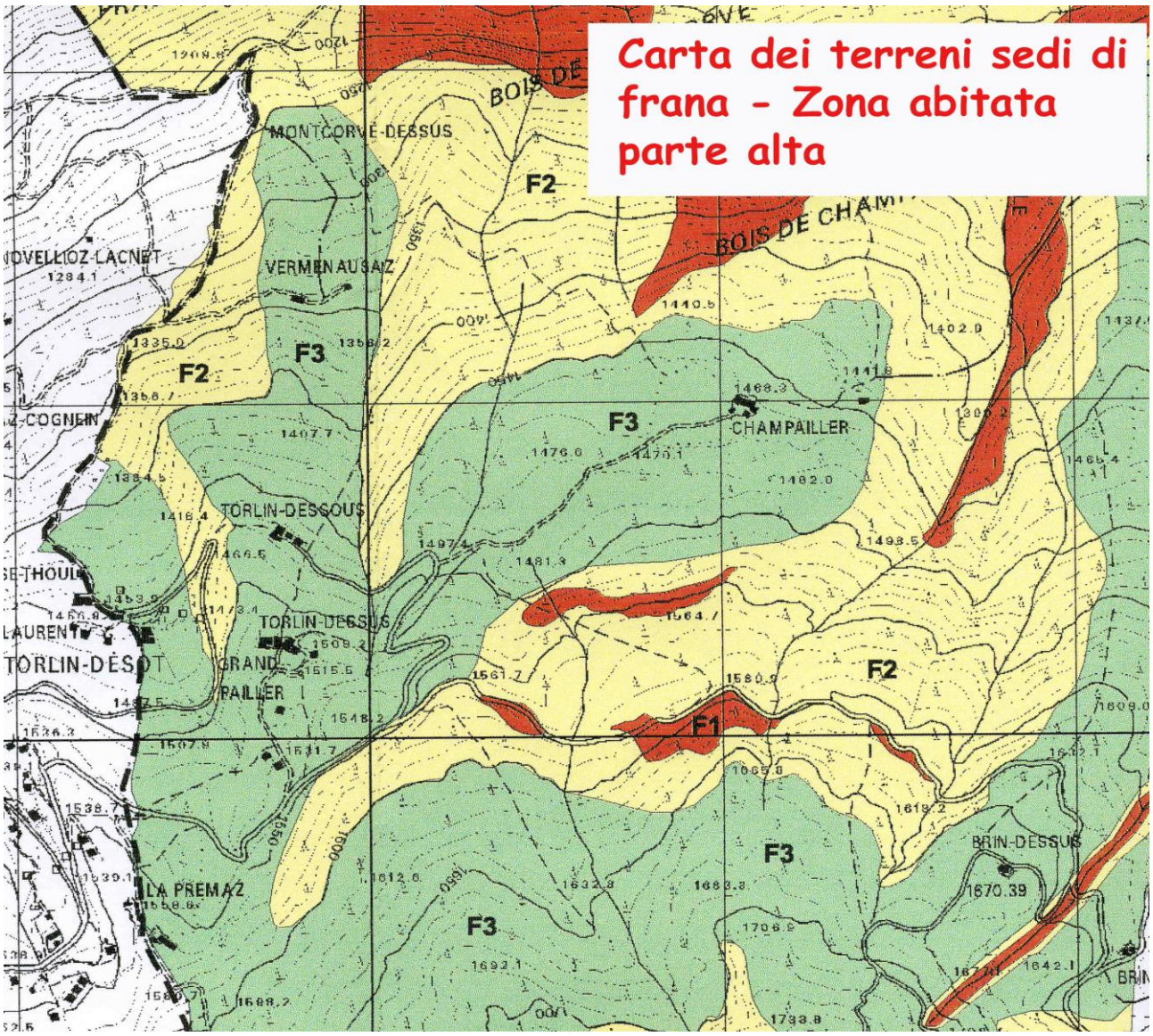
Carta dei terreni sedi di frana - Zona abitata parte alta
MONTCORVÉ-DESSUS
VERMENAUSAIZ
CHAMPAILLER
TORLIN-DESSOUS
TORLIN-DESSUS
TORLIN-DESOT
GRAND-PAILLER
LA PREMAZ
BRIN-DESSUS
BOIS DE CHAMP
F1
F2
F3

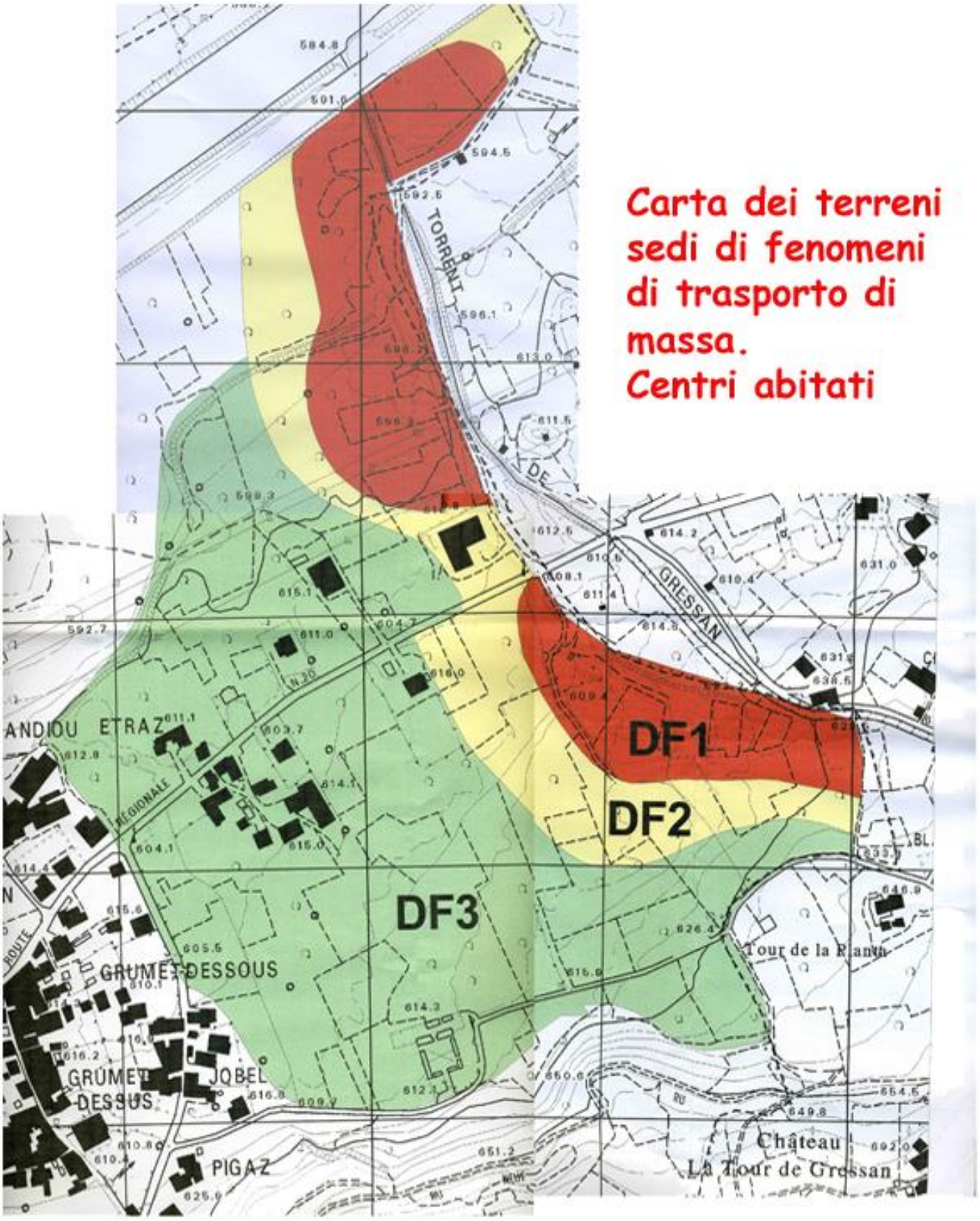
Carta dei terreni sedi di fenomeni di trasporto di massa.
Centri abitati
DF1
DF2
DF3
TORRENT
GRESSAN
ETRAZ
GRUMET DESSOUS
GRUMET DESSUS
JOBEL
PIGAZ
Tour de la Planti
Château
La Tour de Gressan

Dalla carte si evince che le zone a rischio sono:

1. RISCHIO BASSO - Frane

- Loc. Montrosset - presenza di un AGRITURISMO Fam. Comé Livio.
- Hameau Pessolin - sono interessate le famiglie: Cloc Silvio, Clos Emma, Laffranc Maurice e affittuari, Zappia Domenico.
- Hameau Turille - sono interessate le famiglie Clos Julie e François Emile Oscar, Massimilla Stefano, Massimilla Ornella e Alliod Isabella, Laffranc Davide, Laffranc Sergio, Praz Jean Paul, Zamboni Manuela, Zamboni Lucia e affittuari, Praz Constantin, Bordon Piero, Donadio Veronica, Eredi Blanchard Maria. Sono qui presenti un'AZIENDA AGRICOLA ed una VITIVINICOLA.
- Hameau Les Adam - (fabbricati a monte della strada comunale) PRESENZA DELLA CHIESA, del MUNICIPIO e della MAISON DES ANCIENS REMÈDES, famiglie Renna Andrea, Renna Luigi.
- Hameau Pingaz: fabbricati a monte della strada comunale - Argentour Amelio, Orlarey Maria Adele, Ollier Enrico, Affittuari di Laffranc Nadia.
- Hameau Pompiod - (fabbricati a monte della strada vicinale) Paramatti Franco, Usel Maurizina, Evaspasiani Adele, Turille Paola, Turille Enzo, Benetti Giuseppe, Benetti Roberto, De Almeida Cardoso Manuel, Notarianni Angelo, Cerise Paolo Giuseppe, Creton Paolo, Blanc Romano, Bionaz Giuseppe, Guichardaz Anna Elisa, Desaymonet Caterina Filomena (ora senza nessun residente), Affittuari di Montrosset Ezio e due abitazioni del comune di Aymavilles Fam. Bionaz Giuseppe.
- Loc. Verminosaz.
- Loc. Turlin-Dessous e Turlin-Dessus.
- Loc. Champailler.

2. RISCHIO MEDIO - Trasporto di massa

- Hameau Etral - sono interessate le famiglie Desaymonet Joel, Desaymonet Augusto) e affittuario (Sig. Braga Edoardo deposito azienda), Charrère Danilo. Sono qui presenti due AZIENDE VITIVINICOLE.

3. RISCHIO BASSO - Trasporto di massa

- Hameau Etral - sono interessate le famiglie Quendoz Hervé (anche fabb.i agricoli in corso costruzione), Quendoz Ettore, Bredy Guido, Bredy Daniela, Quendoz Jean-Paul, Pizzeria Avalon di Dal Molin Sonia, Affittacamere Maison Bionaz di Bionaz Didier, Bar/Tabacchi da Pierrot di Palmisano Antonina, Ollier Emiro (affittuari), Ollier Gabriella, Ollier Roberto, Quendoz Simona, Desaymonet Annie Desirée e affittuari, Dunoyer Giulia, Quendoz Piero, Quendoz Henri (sede az. Agricola), Praz Grato, Chabèrge Fabrizio Rieul, Montrosset Franco, famiglie Clos e Az. agricola Mont Fallère, alloggi in affitto di proprietà Désaymonet Clément, Bionaz Pierrot.

  Sono qui presenti tre AZIENDE AGRICOLE, due VITIVINICOLE, un BAR/TABACCHI, UN'AFFITTA CAMERE e una PIZZERIA. Scuola provvisoria in costruzione che verrà utilizzata per alcuni anni da settembre 2019 (parte del Gran Prou).

UBICAZIONE STRUTTURE RILEVANTI

(Scuole, mense, sale a uso pubblico, strutture ricettive e ristorative turistiche, strutture ludico-sportive, musei, siti storici e beni culturali, attività produttive e commerciali, allevamenti di bestiame, ecc.)

EDIFICI SCOLASTICI

Edifici	*Località*	*Zona*	*N° Insegnanti e alunni*	*Referente e n° telefono*
Scuola primaria e dell'infanzia. Nella struttura è presente anche una mensa per i bambini delle scuole e una sala (ex sala del consiglio) che, su richiesta, viene utilizzata per incontri serali delle diverse associazioni sul territorio	Le Clou	Non a rischio	**FABBRICATO OGGETTO DI RISTRUTTURAZIONE GENERALE**	
Edificio scolastico provvisorio. Nella struttura è presente anche una mensa per i bambini delle scuole.	Gran Prou	Rischio frane (livello basso)		Nieroz Paola 3351787606

EDIFICI DA SALVAGUARDARE

Edifici	*Località*	*Zona*	*Referente e n° telefono*
Chiesa St-Ours	Les Adam	Rischio frane (livello basso)	Desaymonet Alidoro 0165/250627
Chiesa Sainte-Barbe	Pompiod	Rischio frane (livello basso)	Blanc Romano 345/7967271
Chiesa di Saint-Gothard	Pessolin	Non a rischio	Clos Emma 328/3574366
Chiesa Saint-Georges	Chatelair	Non a rischio	Desaymonet Alidoro 0165/250627
Cappella votiva Saint Predzet	Pessolin	Non a rischio	Clos Emma 328/3574366
Cappella votiva del Viandante	Le Torrent	Rischio trasporto di massa (livello medio)	Desaymonet Egidio320/8396825

STRUTTURE RICETTIVE

Strutture	*Località*	*Zona*	*Capacità ricettiva e dipendenti*	*Referente e n° telefono*
Hotel-Ristorante-Affittacamere "La Gabella"	Le Clou	Non a rischio	6 camere, 12 posti letto, n. dipendenti 11	Vierin Dino 0165/251660 Vanessa 3495621670
Agriturismo "Mont-Rosset"	Montrosset	Rischio frane (livello basso)	6 camere, 12 posti letto n. dipendenti 0	Bataillon Lidia 347/0645325
B&B Gran Paradiso	Pompiod	Non a rischio	3 camere, 6 posti letto n. dipendenti 0	Maier Karin Elisabeth e Gonthier Corrado 3476026738

B&B La mucca pelosa	Pompiod	Non a rischio	3 camere, 6 posti letto n. dipendenti 0	Cavilli - Prodoti 3458035061
Affittacamere ”Parfum du sel”	Rotin	Non a rischio	4 camere, 12 posti letto n. dipendenti 0	Pepellin Virginia 348/6406384
Affittacamere “Maison Bionaz”	Etral	Rischio frane (livello basso) e rischio trasporto di massa (livello basso)	5 camere, 10 posti letto n. dipendenti	Bionaz Didier 3406496404

RISTORANTI, PIZZERIE, BAR

Struttura	*Località*	*Zona*	*Dipendenti*	*Referente n° telefono*
Pizzeria Avalon	Etral	Rischio inondazione e trasporto di massa (livello basso)	Solitamente 5, in estate 7	Dal Molin Sonia 0165 250300 sophiematthieu@hotmail.it
Bar/Tabacchi “Pierrot”-	Etral	Rischio inondazione e trasporto di massa (livello basso)	1	Palmisano Antonina 3454785880

AZIENDE AGRICOLE

Aziende	*Località*	*Zona*	*N° capi bestiame*	*Dipendenti*	*Referente e n° telefono*
Azienda “Le Clocher” (vitivinicola)	Etral	Rischio inondazione livello basso, rischio trasporto di massa (livello medio)		0	Charrere Danilo 349/6134408
Azienda “Braga” (vitivinicola)	Etral	Rischio inondazione livello basso, rischio trasporto di massa (livello medio)		0	Braga Edoardo 340/7609371
Azienda Quendoz Pierangelo (bovini)	Les Adams	Non a rischio	89	0	Quendoz Pierangelo 349/8747009
Azienda Mont Fallère (bovini)	Etral	Rischio inondazione e trasporto di massa (livello basso)	95	1 in estate	Clos René 338/8026556
Azienda Montrosset Leo (bovini equini)	Chandiou	Non a rischio	100	1	Montrosset Leo 347/4947506
Azienda Cabraz Angelo (bovini)	Chandiou	Non a rischio			Cabraz Angelo 333/5266167
Azienda Montrosset Silvano (vivai)	Rotin	Non a rischio		4/5 primavera/estate	Montrosset Silvano 392/4398380
Azienda Montrosset Joel (bovini)	Rotin	Non a rischio	36	0	Montrosset Elio 338/6256053

Azienda Laffranc (bovini)	Rotin	Non a rischio	47	0	Laffranc Luciano 340/7333406
Azienda Montrosset Ezio (mele)	Rotin	Non a rischio		0	Montrosset Ezio 333/4622345
Azienda Quendoz Henri (mele, vigne, foraggio, equini)	Etral	Rischio inondazione e trasporto di massa (livello basso)	3	0	Quendoz Henri 349/7550487
Società agricola semplice Quendoz Hervé (mele, equini)	Etral	Rischio inondazione e trasporto di massa (livello basso)	3	0	Quendoz Hervé 349/5252476
Azienda Clos Blanc (vitivinicola)	Pompiod	Non a rischio		0	Blanc Alberto 338/3796826
Azienda Quendoz Elio (bovini)	Rotin	Non a rischio	70	1 inverno / 3 estate	Quendoz Vincent 349/5942098
Azienda "Prado" (vitivinicola)	Turille	Rischio frane livello basso		0	Praz Costantin 328/7692418
Azienda Rizzo Claudia (vitivinicola)	Turille	Rischio inondazione livello medio e frane livello basso		0	Laffranc Davide 347/9574151

MUSEI

Struttura	*Località*	*Zona*	*Numero max visitatori e dipendenti*	*Referente e n° telefono*
Latteria	Les Adam	Rischio frane (livello basso)	Dipendenti 0	Amministrazione Comunale 0165250101
Maison des anciens remèdes	Les Adam	Rischio frane (livello basso)	2500/anno Dipendenti 0	Anna Montrosset 333/3589863

STRUTTURE STRATEGICHE

Edificio	*Località*	*Zona*		*Dipendenti*
Edificio scolastico	Le Clou	Non a rischio	**FABBRICATO IN CORSO DI RISTRUTTURAZIONE TOTALE**	
Edificio scolastico provvisorio. Nella struttura è presente anche una mensa per i bambini delle scuole.	Gran Prou	Rischio frane (livello basso)	Zona accoglienza	0
Municipio	Les Adam	Rischio frane (livello basso)	Sede C.O.C.	5

COMUNICAZIONE E INFORMAZIONE ALLA POPOLAZIONE DA PARTE DEL COMUNE

Legge 265/1999

Il comune di Jovençan per l'anno 2017 ha informato i membri del piano comunale di protezione civile attuando una riunione il 26/6/2017 (Vedi verbale allegato 1)

In data 29/8/2017 sono stati convocati gli abitanti delle zone a rischio frane ed inondazioni livello medio e basso ai quali è stato richiesto un recapito telefonico. Sono state fatte visionare le cartine relativamente alla zona di pericolo che li vede coinvolti, e per dare loro le seguenti informazioni. (Vedi verbale allegato 2):

- All'allarme è necessario trovare una locazione diversa presso famigliari (informando il sindaco sugli eventuali spostamenti);
- Lo spostamento dal proprio domicilio può essere fatto con il proprio mezzo, è necessario ritirare presso la propria abitazione solo lo stretto indispensabile;

Ai gestori dell'agriturismo Montrosset viene comunicato che, in caso di criticità è necessario rimanere nella struttura e non scendere a valle, per possibili problemi nella viabilità.

Sono state convocate anche le famiglie residenti nel comune di Aymavilles. In accordo con il comune di Aymavilles, in caso di problematiche rilevate nella frazione Pompiod, sarà lo stesso Sindaco di Jovençan che si occuperà di allertare tali famiglie e, sempre in accordo con lo stesso, produrrà le ordinanze necessarie che coinvolgeranno anche la popolazione di Pompiod e, di conseguenza, le famiglie appartenenti al comune di Aymavilles.

Considerata l'impossibilità, allo stesso tempo, di occuparsi della zona campeggio, situato nel limitrofo comune di Sarre, in caso di pericolo di inondazione, in accordo con il medesimo comune, sarà lo stesso sindaco di Sarre che si occuperà di allertare il campeggio e produrrà le ordinanze necessarie in caso di eventi calamitosi naturali su quella zona.

È stato predisposto un opuscolo che illustra le informazioni di base sul piano di emergenza comunale e le prassi comportamentali da adottare in caso di pericolo.

È visionabile sul sito ed è stato inviato a tutta la popolazione tramite il bollettino comunale nel mese di giugno 2017 (vedi allegato 3)

Nel mese di giugno 2019 sono state riproposte tramite il bollettino comunale le modalità di comportamento da adottare in caso di pericolo.

Considerato il fatto che problemi che coinvolgano tutta la popolazione si verificano solo in caso di evento sismico, la cartina relativamente alle zone di ammassamento (Vedi pag. 20 e 22) e relative informazioni sui comportamenti da adottare (all. 3) sono da utilizzare solo per evento sismico.

FASE PREVISIONALE E DI MONITORAGGIO:

Bollettino di criticità – Criticità meteorologica, idrogeologica, idraulica

Il Comune di Jovençan è inserito nella **ZONA A**

FASE DI ALLERTAMENTO E OPERATIVA EMANATA DALLA PROTEZIONE CIVILE

Ogniqualvolta il sindaco riceve una comunicazione di allarme, tramite sms, la stessa comunicazione viene segnalata sul **SITO DEL COMUNE** e informa **TRAMITE SMS TUTTE LE PERSONE FACENTI PARTE DELL'UNITA' DI CRISI E I REFERENTI DI ZONA** che sono stati individuati, all'interno del territorio, per monitorare possibili modifiche strutturali dello stesso.

I livelli di allertamento delle criticità (avviso con un anticipo di 12-36 ore):

- **Attenzione 1 (vigilanza)**
- **Attenzione 2 (allertamento)**
- **Preallarme**
- **Allarme**

SISTEMA DI ALLERTAMENTO METEO, IDROGEOLOGICO, IDRAULICO E VALANGHIVO

Sistema di allerta meteo, idrogeologico, idraulico e valanghivo è sancito dal protocollo d'intesa tra strutture regionali che concorrono al sistema di allertamento per rischio meteorologico, idrogeologico, idraulico e pericolo valanghe, approvato con DGR 26/2014 e s.m.i.

A tal fine sono stati individuati crescenti livelli di allerta corrispondenti a sempre più gravosi scenari di rischio:

- ⇒ Colore verde – **SITUAZIONE ORDINARIA** – Assenza di fenomeni significativi prevedibili
- ⇒ Colore giallo – **ORDINARIA CRITICITÀ** - I fenomeni previsti sono potenzialmente pericolosi anche per la vita umana. Si tratta di fenomeni che possono colpire piccole aree, oppure, se diffusi sul territorio, non di grande entità.
- ⇒ Colore arancio – **MODERATA CRITICITÀ** - I fenomeni previsti sono pericolosi. Si tratta di fenomeni anche di grande entità, che colpiscono aree estese del territorio.
- ⇒ Colore rosso – **ELEVATA CRITICITÀ** - I fenomeni previsti sono molto pericolosi. Si tratta di fenomeni di straordinaria entità, che colpiscono aree estese del territorio.

RESPONSABILE DELLA PROTEZIONE CIVILE COMUNALE

Desaymonet Riccardo (aggiornamento del piano comunale)
Delega : Cerva Maurizio
(Compilazione resoconti tecnici e il diario di sala in caso di eventi)

DELIBERAZIONE DELLA GIUNTA DELL'UNITÀ DI CRISI (All.2)

UNITÀ DI CRISI

SINDACO	Desaymonet Riccardo	348/3046001
VICESINDACO	Belli Stefano	347/2694384
ASSESSORE	Cerva Maurizio	335/5388210
CAPO DISTACCAMENTO VIGILI	Crestodina Davide	338/8512143
SOSTITUTO CAPO DISTACCAMENTO VIGILI	Clos Laurent	340/3553681

I responsabili vengono allertati tutte le volte che viene trasmesso un avviso dalla protezione civile, tramite messaggio telefonico e viene avvisata la popolazione inserendo l'allertamento sul sito.

ENTI, ASSOCIAZIONI PRESENTI SUL TERRITORIO

VIGILI DEL FUOCO VOLONTARI	Capo Distaccamento: Crestodina Davide 338/8512143	Sostituto: Clos Laurent 340/3553681
SOCCORSO ALPINO	Gontier Corrado	347/6026738

PERSONALE SANITARIO PRESENTE IN ZONA

NOME	INDIRIZZO	PROFESSIONALITA'	TELEFONO
Guidetti Enrico	Fraz. Grumel	Medico	347/2721898
Montrosset Milena	Fraz. Pompiod	Infermiera	333/8738507

IL CENTRO OPERATIVO COMUNALE

(C.O.C.)

Sede Municipio – loc. Les Adam, 30 te. 0165250101

ORGANICO DEL COMUNE

FUNZIONE	COGNOME NOME	TELEFONO
SINDACO	DESAYMONET Riccardo	348/3046001
VICE SINDACO	BELLI Stefano	347/2694384
ASSESSORE	CERVA Maurizio	335/5388210
ASSESSORE	BIONAZ Michelle	347/9467100
ASSESSORE	PETIT PIERRE PAOLA	333/4616150
SEGRETARIO	GIOVANARDI Gianluca	0165/250101
RESPONSABILE SERVIZIO TECNICO ASSOCIATO	ORO Massimo	0165/250101
TECNICO COMUNALE	BOVIO Nicole	0165/250101 327/8490166
POLIZIA MUNICIPALE	MARRARI Aldo VITALINI Marco LAZZONI Antonio	0165/250101
IMPIEGATO ANAGRAFE	MILLIERY Luciana	0165/250101
IMPIEGATO SEGRETERIA	PUGLIA Elena	0165/250101
IMPIEGATO PROTOCOLLO	MASONI Mara	0165/250101
CANTONIERE	MAIETTI Roberto	329/7506414

INDICAZIONI DELLE PRIORITA' DI INTERVENTO

I REFERENTI DI ZONA DEVONO: Presidiare il territorio IN TEMPO DI PACE

REFERENTI DI ZONA

Zona di riferimento	Nome	N. telefono
Pompiod	Turille Enzo	335/431377
Etral	Charrere Danilo	349/6134408
Turille /Pessolin	Laffranc Maurice	348/1012635

NEL CASO DI ALLERTAMENTO, i referenti di zona devono monitorare il territorio **PER SEGNALARE EVENTUALI ANOMALIE:**

- Pompiod: rischio frane (da effettuarsi una volta all'anno e/o nei periodi di forti piogge – vedi segnalazioni Protezione Civile - invio sms dal sindaco)
- Etral: controllo alveo torrente (da effettuarsi nei periodi di forti piogge – vedi segnalazioni Protezione Civile - invio sms dal sindaco)
- Pessolin: controllo zona franosa ed alveo torrentello (da effettuarsi una volta all'anno e/o nei periodi di forti piogge – vedi segnalazioni Protezione Civile - invio sms dal sindaco)

AREE DI EMERGENZA
(DA UTILIZZARE SOLO IN CASO DI EVENTO SISMICO)

AREA DI ATTESA E SMISTAMENTO POPOLAZIONE (meeting point)

DENOMINAZIONE	LOCALIZZAZIONE	RESPONSABILE
Piazzale ex Municipio	Jobel	Curtaz Jeannette 349/4651654

APPARATI RICETTIVI COPERTI

DENOMINAZIONE	LOCALIZZAZIONE	RESPONSABILE N. TELEFONO	CARATTERISTICHE	CAPIENZA RICETTIVA
Scuola primaria e dell'infanzia (ed. provvisorio)	Gran Prou	Bionaz Michelle 3479467180	L, A, G, SI: presenti Sup. Prevalente:	90 persone
L= Luce; A= Acqua; G= Gas; SI= Servizi Igienici				

AREA RICOVERO POPOLAZIONE (tendopoli – containeropoli)

DENOMINAZIONE	LOCALIZZAZIONE	RESPONSABILE N. TELEFONIO	CARATTERISTICHE	Mq	CAPIENZA RICETTIVA
Loc. Chatelair	Loc. Chatelair	Cerva Maurizio 335/5388210	L (passacavo predisposto per le linee elettriche), A, SI: presenti Sup. prevalente: erba	54000	700 abitanti soccorritori e mezzi
L= Luce; A= Acqua; G= Gas; SI= Servizi Igienici					

AREA AMMASSAMENTO SOCCORRITORI

DENOMINAZIONE	LOCALIZZAZIONE	RESPONSABILE N. TELEFONIO	CARATTERISTICHE	Mq	CAPIENZA RICETTIVA
Campetto scuole	Le Clou	Guichardaz Matteo 349/1478456	L, A, SI: presenti G: no Sup. Prevalente: Tartan	625	80 persone
L= Luce; A= Acqua; G= Gas; SI= Servizi Igienici					

AREA AMMASSAMENTO BESTIAME

DENOMINAZIONE	LOCALIZZAZIONE	RESPONSABILE N. TELEFONIO	CARATTERISTICHE	Mq	CAPIENZA RICETTIVA
Zona cappella Saint Gothard	Loc. Pessolin	Turille Germano 338/2283154	L: no; A: si Sup. Prevalente: erba	50000	600 capi

AREA AMMASSAMENTO MATERIALE

DENOMINAZIONE	LOCALIZZAZIONE	RESPONSABILE N. TELEFONO	CARATTERISTICHE	Mq
Loc. Chatelair	Loc. Chatelair	Montrosset Joel 331/3831880	Sup. Prevalente: erba	22000

SUPERFICIE PER STOCCAGGIO MATERIALI DI SGOMBERO/DISCARICA

UBICAZIONE	Mq	PROPRIETARIO		
Loc. Blitey	3250	Proprietà Comunale		

PIAZZOLA ATTERRAGGIO ELICOTTERI

DENOMINAZIONE	LOCALIZZAZIONE	Mq	PROPRIETARIO
Loc. Chatelair	Loc. Chatelair	22000	R.A.V.

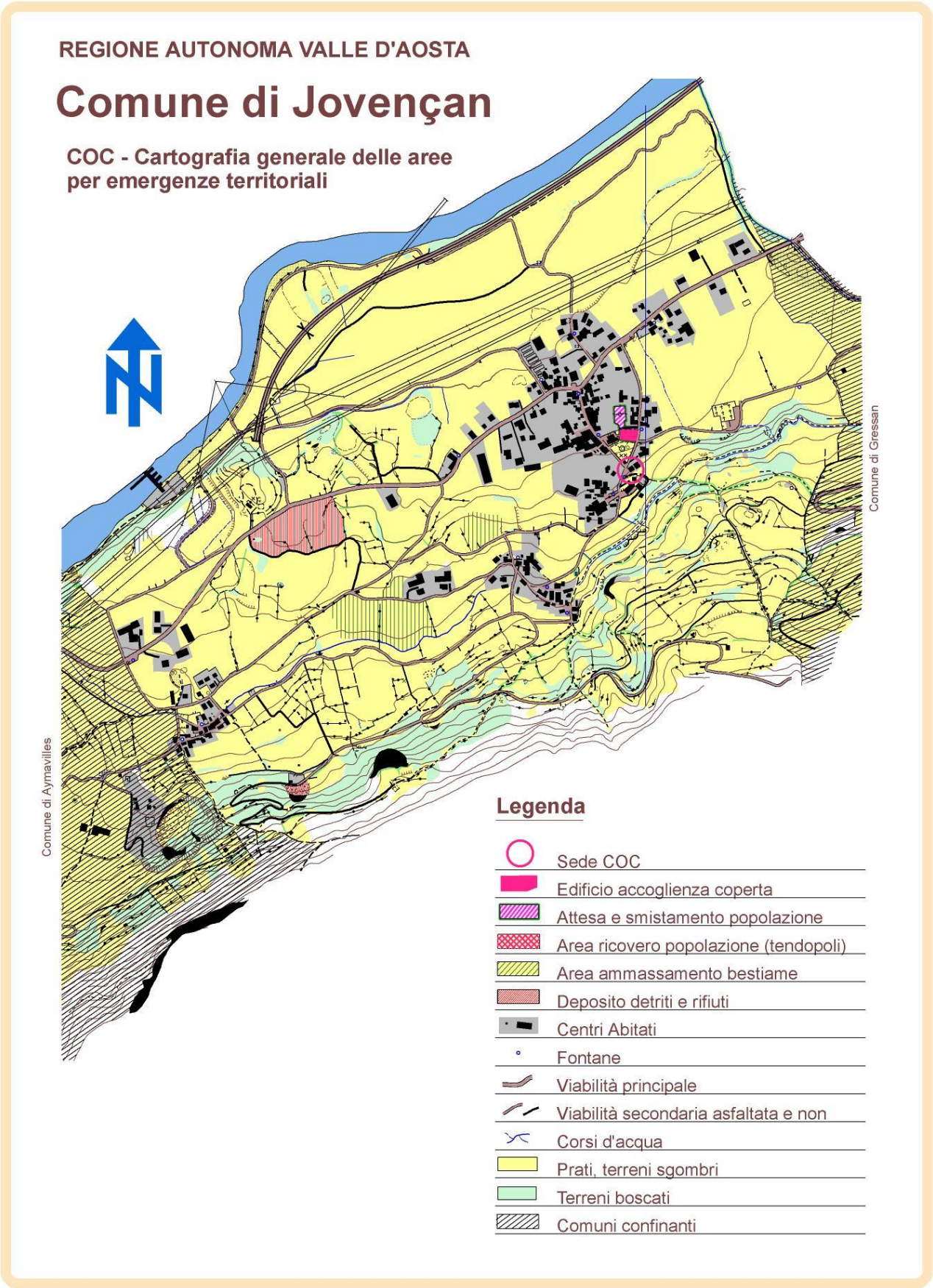
REGIONE AUTONOMA VALLE D'AOSTA
Comune di Jovençan
COC - Cartografia generale delle aree per emergenze territoriali
Comune di Gressan
Comune di Aymavilles
Legenda
Sede COC
Edificio accoglienza coperta
Attesa e smistamento popolazione
Area ricovero popolazione (tendopoli)
Area ammassamento bestiame
Deposito detriti e rifiuti
Centri Abitati
Fontane
Viabilità principale
Viabilità secondaria asfaltata e non
Corsi d'acqua
Prati, terreni sgombri
Terreni boscati
Comuni confinanti

COME EVACUARE GLI ABITANTI:

1. I referenti di zona devono segnalare al sindaco eventuali anomalie sul territorio (frane)

2. Il sindaco convoca l'unità di crisi.

3. Vengono fatti i dovuti controlli (nel caso il problema rilevato non indichi urgenza) TECNICO COMUNALE – SINDACO - CAPO DISTACCAMENTO VVFF.

4. Il sindaco convoca l'unità operativa del COC in caso di urgenza.

5. Vengono, in caso di urgenza, evacuati gli abitanti delle frazioni in zona rischio media. Data l'esiguità del numero di popolazione presente nelle zone a rischio verranno contattati immediatamente dal personale dei VVFF volontari e invitati a presentarsi sul piazzale vicino alle scuole per la raccolta dei nominativi. Verrà loro data l'indicazione dell'eventuale nuova sistemazione. Nel caso di un problema vicino al torrente, le persone evacuate trovano, presumibilmente, alloggio presso parenti. La temporanea nuova collocazione deve essere comunicata al personale addetto.

Zona Chatelair - Area ricovero popolazione - Tendopoli

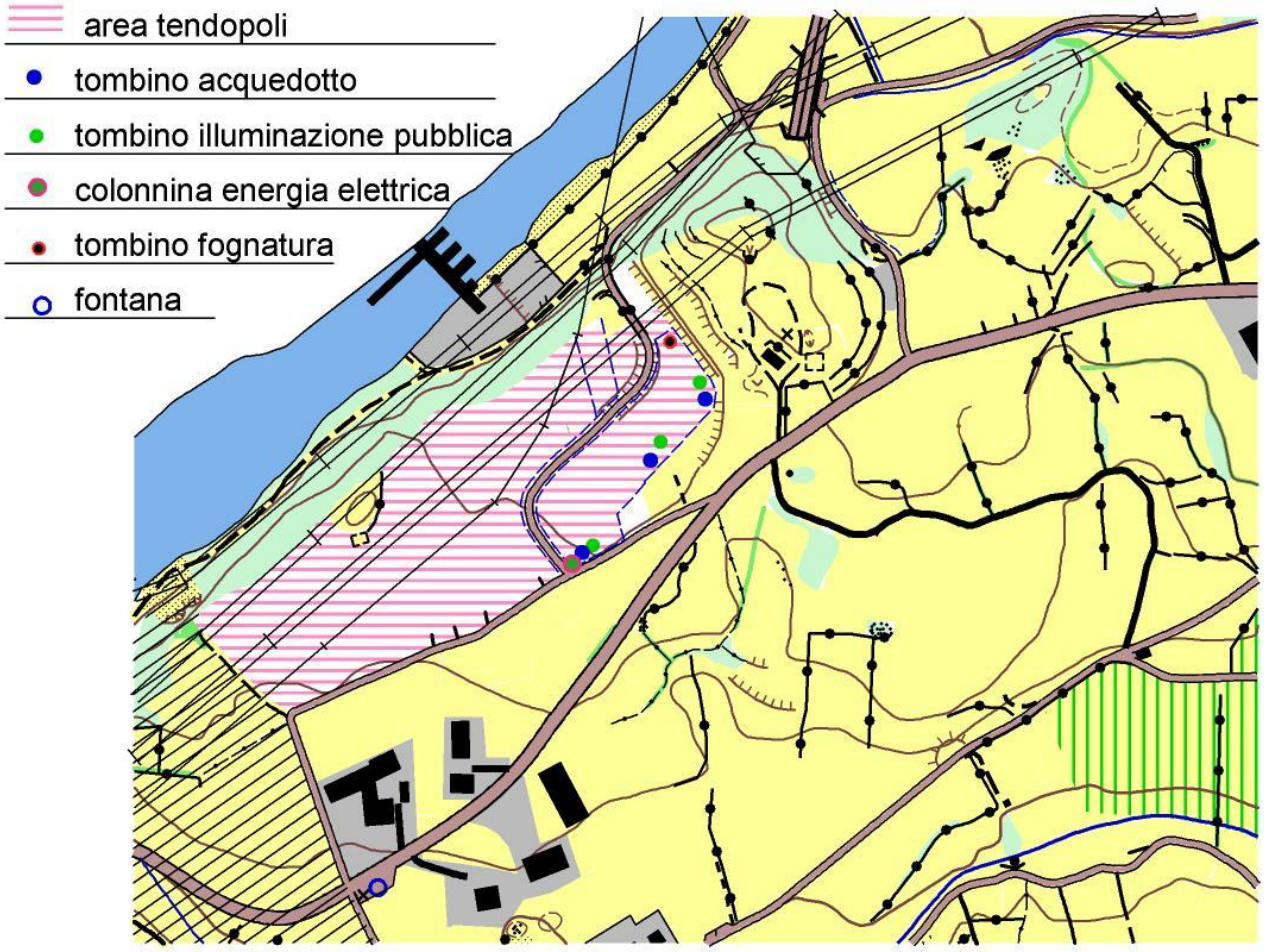

ALLERTAMENTI:
CRITICITA' IDROGEOLOGICA - FRANE

ORDINARIA CRITICITA' (Vigilanza)

1. Il SINDACO (o suo vice), ricevuta la segnalazione dal centro di protezione, invia SMS ai facenti parte del COC e unità di crisi
2. Il SINDACO richiede a coloro che monitorano il territorio di segnalare eventuali anomalie

MODERATA CRITICITA' (Preallarme)

1. Il SINDACO (o suo Vice) comunica alla popolazione le misure da adottare (Preallarme)
2. Stabilisce e mantiene i contatti con le strutture operanti sul territorio (VVF volontari, referenti)
3. Valuta l'eventuale attivazione del COC.

ELEVATA CRITICITA' (Allarme)

1. Il SINDACO (o il Vice) attiva le procedure e le iniziative di competenza finalizzate alla tutela dell'incolumità pubblica;
2. Valuta la gradualità degli interventi da porre in essere in relazione ai possibili scenari di evento;
3. Stabilisce e mantiene i contatti con le strutture operative presenti sul territorio;
4. Coordina e gestisce l'emergenza, il soccorso, l'evacuazione e l'assistenza alla popolazione;
5. Fornisce le informazioni relative all'evento in atto;
6. Accerta l'eventuale completa evacuazione delle aree a rischio.
7. Chiude le vie di accesso all'area a rischio e devia la circolazione verso una via alternativa, facendola presidiare.

Qualora sussistano condizioni di rischio, il Sindaco adotta provvedimenti di competenza a tutela dell'incolumità pubblica e, per quanto possibile, dei beni esposti (evacuazione edifici, chiusura strade, ecc.) avvalendosi, se necessario, della sussidiarietà verticale (Regione) e/o orizzontale (Comuni limitrofi).

Ricevuta dalla Protezione Civile la comunicazione del cessazione dell'allarme ne informa la popolazione.

ALLERTAMENTI CRITICITA' IDRAULICA

Per quel che riguardano le esondazioni vicino alla Dora Baltea, sul territorio di Jovençan non sono presenti abitazioni nelle vicinanze. Vi è la pista ciclabile (sulla sinistra orografica, ai confini con il comune di Sarre) e un campeggio (anch'esso sulla sinistra orografica, ai confini con il comune di Sarre). L'unica attività presente sulla destra orografica, interamente sul territorio di Jovençan è l'attività **"Valcompost"** (attività di compostaggio) che detiene, all'interno del suo deposito, pale meccaniche, camion, …

Vi è, inoltre, sul territorio di Jovençan, una strada consortile.

IN CASO DI CRITICITA':

- L'attività di allarme e controllo della zona campeggio, e della pista ciclabile, viene svolta dal comune di Sarre;
- Il comune di Jovencan contatta la ditta "Valcompost" per informarla sulla criticità e l'eventuale possibilità di sgombero dei propri mezzi meccanici;
- Se necessario verrà chiusa la strada consortile lungo il tratto della Dora Baltea.
- Nel caso ci sia la presenza di animali nella zona interessata si provvederà allo spostamento degli stessi.

RISCHIO SISMICO

In emergenza:

- Accoglimento della popolazione nelle zone del campetto (appello), la stessa verrà radunata presso l'ex sala consiliare
- Smistamento della popolazione
- Raccolta delle esigenze delle singole persone.
- In caso si necessiti di allestire il campo in località Chatelair è necessario informare la popolazione sull''evoluzione della situazione, l'organizzazione dei soccorsi, gli interventi di assistenza ecc…

Nuova classificazione delle zone sismiche del territorio regionale.

Con l'approvazione della L.R. 23/2012, viene definita la disciplina delle attività di vigilanza su opere e costruzioni in zone sismiche e, ai fini dell'applicazione di tali disposizioni, con la DGR 1603/2013 il nostro **comune viene classificato in zona 3.**

EDIFICI, OPERE E INFRASTRUTTURE COMUNALI DI INTERESSE STRATEGICO:

- **MUNICIPIO COMUNALE;**
- **STRADA REGIONALE n ° 20**
- **STRADE COMUNALI;**
- **ACQUEDOTTO;**
- **SCUOLE PRIMARIE E DELL'INFANZIA**.

ALLERTAMENTO

Questo rischio non ha precursori e quando si manifesta la risposta locale dovrà essere subito articolata con le seguenti azioni:

II SINDACO o suo delegato il vicesindaco Belli Stefano

- Convoca l'Unità di Crisi e il C.O.C
- Comunica attraverso il responsabile della protezione civile o direttamente l'attivazione comunale alla Protezione Civile Regionale.
- Si accerta che il personale sia predisposto nelle aree di attesa per garantire una corretta informazione alla popolazione.

IL RESPONSABILE DELLA PROTEZIONE CIVILE

Si reca alla sede del C.O.C, e contatta i responsabili delle funzioni di supporto:

- Tecnico-scientifico: Tecnici Comunali
- Sanitaria: GUIDETTI Enrico
- Informazione e assistenza alla popolazione: CURTAZ Jeannette, CERVA Maurizio
- Volontariato: CHARRERE Ennio e VVFF volontari
- Materiali e mezzi: MONTROSSET Joel
- Viabilità: Polizia Locale (nel caso non fosse presente: VVFF volontario chiamato dal Capo distaccamento)
- Servizi essenziali: CURTAZ Jeannette, CERVA Maurizio, BIONAZ Michelle.
- Censimento danni: Tecnici comunali

IL PERSONALE DEL COMUNE

Si reca alla sede del C.O.C, e prende posizione nei tavoli delle funzioni di supporto assegnate.

VOLONTARIATO

Presiederà le Aree di Attesa mantenendo i collegamenti radio con il C.O.C.

ONDATE DI CALORE

Il sindaco, nel momento in cui riceve l'allarme, richiede al personale sanitario presente sul territorio, di verificare, laddove vi siano casi di solitudine, lo stato degli stessi e rilascia loro un contatto telefonico da utilizzare in caso di bisogno

Vedere elenco persone non autosufficienti e sole (Controllato ed aggiornato annualmente) (Allegato 3)

Nei confronti della popolazione viene rilasciato un opuscolo contenente informazioni sui comportamenti da adottare in tali occasioni e che forniscano le necessarie rassicurazioni (tutti gli anni vengono consegnati personalmente).

RISCHIO RADIOLOGICO O NUCLEARE

Il comune si terrà in contatto con la protezione civile o con i vigili del fuoco per garantire un'adeguata informazione alla popolazione ed il sindaco informerà la popolazione attraverso:

- Manifesti affissi a cura dei Comune;
- Mezzi di diffusione sonora impiegati dalle unità di soccorso;
- Volantini distribuiti dai vari organi di Protezione civile.

CONTENUTI DELL'INFORMAZIONE

Alla popolazione effettivamente interessata dall'emergenza radiologica vengono fornite in modo rapido e ripetuto informazioni riguardanti:

- La sopravvenuta emergenza;
- Tipo, origine, luogo, data e ora dell'incidente;
- Caratteristiche delle sostanze radioattive emesse;
- Area potenzialmente coinvolta;
- Prevedibile evoluzione dell'evento;
- Modalità di diffusione delle successive informazioni;
- Eventuali disposizioni di protezione;
- Circolazione delle persone all'aria aperta;
- Precauzioni nel consumo di determinati alimenti;
- Disposizioni da osservare in caso di evacuazione;
- Le autorità e gli Enti cui rivolgersi per informazione, consiglio, assistenza, soccorso ed eventuali forme di collaborazione.

ALLERTAMENTO

VIGILANZA

Il SINDACO o suo delegato (Belli Stefano):

- Si collega con la C.U.S. (Centrale Unica Soccorso)
- Assicura la reperibilità.
- Informa le strutture di soccorso comunali e i membri del C.O.C.

ALLERTAMENTO

Il SINDACO o suo delegato (Belli Stefano):

- Mantiene il contatto con la C.U.S.
- Assicura la reperibilità.
- Preallerta le strutture di soccorso.

PREALLARME

Il SINDACO o suo delegato (Belli Stefano):

- Attiva gli Uffici comunali.
- Attiva il C.O.C.
- Si collega e mantiene il collegamento con la S.O.R. (Sala Operativa Regionale)
- Allerta le strutture e le Associazioni di soccorso, le strutture comunali e le Amministrazioni, Aziende, Ditte, Imprese.

ALLARME

Il SINDACO o suo delegato (Belli Stefano):

- Diffonde lo stato di allarme alla popolazione.
- Attiva tutti gli organi dipendenti e Le Aziende, Ditte, Imprese, Associazioni locali impiegabili nelle attività di soccorso.
- Mantiene il collegamento con la S.O.R. e un servizio di continua reperibilità.
- Concorre all'isolamento di aree contaminate.
- Concorre, per quanto di propria competenza, all'evacuazione di aree contaminate.
- Assicura l'assistenza alla popolazione evacuata.
- Assicura l'attuazione delle disposizioni degli organi sanitari.
- Dirama, sentito il personale dell'AUSL e dell'ARPA, l'ordine di riparo al chiuso e/o di evacuazione della popolazione esposta a radiazioni.
- Cura la diffusione dell'informazione alla popolazione.

RISCHIO BLACK-OUT

Nel caso di allarme, si controlla che gli ascensori siano vuoti.

Nel caso in cui si verifichi un'assenza piuttosto prolungata (più di un giorno) è necessario

CHE GLI IMPIEGATI DELL'UFFICIO TECNICO:

- Verifichino il funzionamento degli impianti di approvvigionamento idrico; il nostro comune garantisce l'approvvigionamento idrico, principalmente, per captazione per sollevamento dal pozzo situato nella parte bassa del comune.
- Verifichino la propria operatività in condizioni di assenza di rete, per garantire l'operatività dei propri uffici.

Il SINDACO o suo delegato (Belli Stefano):

- Accerta situazioni di criticità e segnala al C.U.S. ogni emergenza di intervento non fronteggiabile con le risorse comunali.

MODELLO DI INTERVENTO

IL MODELLO DI INTERVENTO del Comune di Jovençan è strutturato in caso di emergenza e situazioni di crisi dalle seguenti strutture:

- Il Responsabile della Protezione Civile (Desaymonet Riccardo – Belli Stefano):
- L'Unità di Crisi:
- Il C.O.C..

IL RESPONSABILE DI PROTEZIONE CIVILE:

Il Comune di Jovençan con Deliberazione della Giunta comunale ha nominato il Responsabile della Protezione Civile il quale, in virtù delle predisposizioni emanate nei lineamenti della presente pianificazione e per le procedure operative allegate al presente piano, è il referente tecnico operativo per la Protezione Civile dell'Amministrazione comunale.

RESPONSABILI DI PROTEZIONE CIVILE:

FUNZIONE	NOME	N. TELEFONO	QUALIFICA
Tecnica	Bovio Nicole	0165/250101 327/8490166	Ufficio Tecnico
Personale Sanitario	Guidetti Enrico	347/2721898	Medico
VVF Volontari	Crestodina Davide Sostituto: Clos Laurent	338/8512143 340/3553681	Resp. Vigili del fuoco volontari
Segreteria	Puglia Elena Masoni Mara	0165/250101	
Polizia municipale e VVFF volontari presenti	Marrari Aldo Vitalini Marco Lazzoni Antonio	326/3814237	Polizia locale

CENTRO OPERATIVO COMUNALE

Ubicazione e predisposizione del C.O.C.: Municipio Comunale

Componenti del C.O.C.- Aree:

- **Tecnico-scientifico/collegamento con i presidi territoriali**
- **Sanitaria**
- **Assistenza alla popolazione e scolastica, attività produttiva**
- **Volontariato**
- **Viabilità**

DECLARATORIE E RESPONSABILITA' DELLE FUNZIONI DI SUPPORTO

Funzione Tecnico-Scientifica

Tecnico Comunale
Cerva Maurizio – Bionaz Michelle

Compiti

In situazione ordinaria:

- Mantiene e coordina tutti i rapporti tra le varie componenti scientifiche e tecniche, cui è richiesta un'analisi conoscitiva dell'evento e del rischio associato.
- Analizza e aggiorna gli scenari degli eventi attesi e pianifica gli interventi di prevenzione.
- Controlla l'adeguatezza delle aree per l'emergenza.

In emergenza:

- Fornisce alle altre Funzioni il supporto tecnico per la gestione delle informazioni inerenti la situazione emergenziale, avvalendosi anche della cartografia disponibile e delle banche dati della Regione Autonoma Valle d'Aosta;
- Coordina e registra il monitoraggio degli eventi emergenziali e, in particolare, le informazioni provenienti dai presidi territoriali;
- Informa e acquisisce informazioni dal Centro Funzionale Regionale e predispone e/o analizza altre documentazioni sull'evoluzione e la dinamica

degli eventi utili all'individuazione delle azioni post emergenziali necessarie alla mitigazione del rischio;
- Dà supporto nelle operazioni di valutazione dell'agibilità degli edifici/strutture coinvolti.

Funzione Assistenza Sanitaria:

Guidetti Enrico - Montrosset Milena

Compiti

In situazione ordinaria:

- Predispone dei protocolli procedurali per urgenze mediche in emergenza.

In emergenza:

- Assiste la popolazione dislocata nelle aree di attesa e recepisce i dati sulla disponibilità di strutture da adibire a ricovero della popolazione;
- Cura il trasferimento della popolazione “evacuata” nelle strutture ricettive sicure;
- Verifica l’attuazione delle singole pianificazioni in emergenza nelle scuole.
- Predispone dei protocolli procedurali per urgenze mediche di emergenza

Funzione assistenza alla popolazione e scolastica, attività produttiva

Uffico anagrafe, Curtaz Jeannette, Cerva Maurizio, Bionaz Michelle

Compiti

- Informa in maniera costante e puntuale, in caso di emergenza, la popolazione residente nel Comune e i turisti presenti, operando nel locale riunioni dei VVFF presso l’autorimessa comunale in località Jobel.

Funzione Volontariato

Crestodina Davide / Clos Laurent

Compiti

- Coordina le attività del Volontariato per il soccorso, assistenza e informazione alla popolazione, sanità, telecomunicazioni.

Funzione Viabilità, Materiali e Mezzi:

Charrère Ennio

Compiti

- Effettua il censimento e verifica la disponibilità dei mezzi del Comune (Auto, Motocarro), del presidio dei Vigili del Fuoco Volontari e delle Organizzazioni di Volontariato;
- Monitora le condizioni di percorribilità in stretto contatto con la funzione tecnica;
- Organizza il presidio della viabilità nei punti critici.

ELENCO ALLEGATI

Allegato 1: Riunione con i membri del Piano di Protezione Civile.

Allegato 2: Incontro con la popolazione.

Allegato 3: Opuscolo di informazione alla popolazione.

Allegato 4: Elenco della popolazione coinvolta in possibili rischi calamitosi

Allegato 5: Delibera di Giunta nomina componenti Unità di Crisi.

Allegato 6: Elenco popolazione residente nelle varie frazioni del Comune.

Allegato 7: Aree per la sicurezza (aggiornamento da P.R.G. giugno 2018).

Allegato 8: Unità di crisi.

ALLEGATO 1

Prot. n° 2563 Jovençan, lì 15/6/2017

Ai Sigg: Argentour Amelio, Charrère Ennio, Clos Marina, Clos Silvio, Crestodina Davide, Gonthier Corrado,Guidetti Enrico, Laffranc Maurice, Montrosset Ezio, Montrosset Milena, Quendoz Henri, Quendoz Hervé, Saltarelli Augusto, Turille Germano.

OGGETTO: invito riunione Piano della Protezione civile

Onde poter definire il nuovo Piano Comunale di Protezione Civile e contestualmente individuare i componenti del Centro Operativo Comunale, la S.v. è invitata a partecipare alla riunione che si terrà, presso il Comune, il giorno lunedì 26/6/2017 alle ore 20,00.

Cordiali saluti.

Il Sindaco
Lucianaz Vally

Riunione con i membri del Piano comunale

In data 26/6/2017 , alle ore 20, sono stati convocati i sigg. Argentour Amelio, Charrère Ennio, Clos Marina, Clos Silvio,Crestodina Davide, Gonthier Corrado,Guidetti Enrico, Laffranc Maurice, Montrosset Ezio, Montrosset Milena, Quendoz Henri, Quendoz Hervé, Saltarelli Augusto, Turille Germano, facenti parte del Coc.

Presenti alla riunione: Argentour Amelio , Clos Marina, Clos Silvio, Gonthier Corrado,Guidetti Enrico, Montrosset Ezio, Saltarelli Augusto.

Durante tale riunione è stato visionato ed esaminato il piano di protezione comunale

Durante l'incontro è emersa una richiesta da presentare alla protezione civile:

Vi è la previsione di dotare di satellitare i comuni valdostani?

La riunione si conclude alle ore 22,00

Comune di Jovençan
- 4 SET 2017
Prot. n. 3657

ALLEGATO 2

Prot. n° 3361 Jovençan, lì 09/08/2017

Ai Sigg: residenti nelle frazioni Pingaz(a monte della strada comunale), Turille, Pessolin (fabbricati a monte della strada comunale + Saccaro, Clos Marina e Simone), Etral,agriturismo, Les Adam(a monte della strada comunale) Pompiod (a monte della strada vicinale)

OGGETTO: invito riunione comunicazioni alla popolazione relativamente al Piano di Protezione civile

Ogni comune deve adottare un Piano di Protezione civile aggiornato.
Risulta necessario, al fine di operare con tempestività e competenza, in caso di calamità naturale, di informare la popolazione sugli eventi che possono manifestarsi e riguardare la frazione in cui risiedono.
A tal fine, la S.v. è invitata a partecipare alla riunione che si terrà, presso il Comune, il giorno martedì 29/7/2017 alle ore 20,00.

Cordiali saluti.

Il Sindaco
Lucianaz Vally

PROGRAMMA DI INFORMAZIONE ALLA POPOLAZIONE

Il comune di Jovençan, per l'anno 2017 si prefigge di informare la popolazione:

- attuando una riunione il29/8/2017 alle ore 20.

Sono state convocate, tramite lettera recapitata a mano, le seguenti famiglie:

Frazione Pompiod:

Paramatti Franco,Usel Maurizina,Evaspasiani adele,Turille Paola,Turille Enzo,Benetti , Giuseppe, Benetti roberto, De Almeida Cardoso Manuel, Notarianni Angelo, Cerise Paolo Giuseppe, Creton Paolo, Blanc Romano,Bionaz Giuseppe, Guichardaz Anna Elisa

Frazione Les Adam:

Renna Andrea, Renna Luigi

Frazione Turille:

Clos François Emile Oscar, Clos Giulia, Alliod Isabella, Massimilla Ornella, Massimilla Stefano, Laffranc Sergio, Laffranc Davide,Praz Constantin, Zamboni Lucia Rosa, Bordon Piero, Nasso Salvatore, Zamboni Manuela, Bianchi Enrico, Praz Jean Paul, Zappia Domenico

Frazione Pessolin:

Segretario | Comune di Jovençan | Contabile
Segretario | Arrivo | Tecnico
Sindaco | Albo
Assessori | - 4 SET 2017 | Pol. Mun.
Tributi | Prot. n. 3660 | Cimiteriale
Cat. ..... Class. ..... Fasc. .....

Clos Simone, Clos Marina, Belkhaoua Ahmed, Saccaro Ezio, Laffranc Maurizio, Bullari Alban, Brunelli Cesare,Clos Silvio, Clos Emma, Marra Stefano, Comé Livio

Frazione Etral:

Desaymonet Joel, Desaymonet Augusto, Charrère Danilo, Quendoz Henri, Quendoz Hervé, Quendoz Piero, Quendoz Ettore, Praz Grato, Fam. Clos, Bionaz Pierrot, Quendoz Jean Paul, Bredy Daniela, Bredy Guido, Chaberge Fabrizio Rieul, Dunoyer Giulia, Farisano Giorgio, Khaber Radouane, Ollier Gabriella, Ollier Roberto, Palmisano Giovanni, Pili Daniele, Pisani Stefano, Quendoz Simona, Troiano Luca

Frazione Pingaz:

Argentour Amelio, Domanin Andrea, Lucia Settimio, Ollier Enrico, Orlarey Maria Adele.

Durante tale riunione si è :

- spiegata la necessità di redigere e di illustrare il piano alla popolazione"nel tempo di pace"
- presentato il piano
- fatto conoscere, attraverso le carte sui rischi, le differenti situazioni (zone di bassa, media ed alta pericolosità per ogni evento)
- spiegato come viene allertato un sindaco in caso di criticità,
- ribadita l'importanza di leggere l'opuscolo informativo sui comportamenti da adottare in caso di "calamità", contenuto nel bollettino comunale di giugno 2017
- richiesta la disponibilità a segnalare qualsiasi anomalia territoriale si riscontri.

Hanno partecipato alla riunione:

Frazione Turille: Zamboni Lucia Rosa, Bordon Piero

Frazione Pessolin: Clos Emma, Clos Silvio, Laffranc Maurizio

Frazione Pompiod:Turille Paola, Turille Enzo, Blanc Romano, Guichardaz Anna Elisa

Etral: Quendoz Henri, Quendoz Hervé, Quendoz Piero, Quendoz Ettore, Petit PierrePaola (per fam Clos), Bionaz Didier (per Bionaz Pierrot), Praz Grato.

La riunione si conclude alle ore 21,30

ALLEGATO 3

PIANO DI EMERGENZA COMUNALE

LO STRUMENTO PIÙ EFFICACE È LA PREVENZIONE

Gli eventi calamitosi essendo purtroppo sempre più frequenti, vi invitiamo a leggere con attenzione le indicazioni di questo articolo, pensato allo scopo di ridurre al minimo i danni potenzialmente conseguenti a tali situazioni di emergenza.

Il nostro comune si è dotato di un Piano di emergenza per operare con tempestività e competenza.

Con il presente opuscolo, ci proponiamo di *fornirvi un insieme di norme di comportamento che dovrete attentamente seguire in caso di evento calamitoso* per contribuire ad aumentare le possibilità di successo dell'intervento di soccorso.

Bisogna sempre ricordarsi che il comportamento del singolo individuo può, nel corso di un'emergenza, risultare determinante per limitare gli effetti di una situazione di estremo pericolo per l'individuo stesso come per le altre persone eventualmente coinvolte. Inoltre, l'intervento dei soccorritori è sicuramente agevolato dal comportamento corretto della o delle persone da soccorrere.

Risulta infine di fondamentale importanza evitare, per quanto possibile, che subentrino fenomeni di panico che possono determinare effetti negativi sui risultati dell'intervento. Ecco perché le persone dotate di maggiore freddezza e prontezza di spirito dovranno tranquillizzare ed incoraggiare le persone maggiormente sensibili.

GLI ALLERTAMENTI

I bollettini di criticità meteorologica, idrogeologica, idraulica e valanghiva vengono emessi dal Centro funzionale della Valle d'Aosta per prevenire i fenomeni naturali che possono determinare danni sul territorio. Il Centro allerta i sindaci e i sindaci adottano le misure inserite nel Piano di Protezione del Comune.

Grado di allerta	Rischio	Significato
0	**Nessuno**	Tempo bello, condizioni meteo favorevoli.
1	**Moderato**	Vento forte e raffiche Moderate ondate di caldo o di freddo Visibilità ridotta per foschie o nebbie.
2	**Forte**	Freddo intenso, caldo intenso (afa) Temporali di forte intensità, allagamenti Nevicate, brinate, grandine.
3	**Molto forte**	Nubifragi, trombe d'aria, nevicate abbondanti.

Per comunicazioni alla popolazione, il Comune utilizza **il suo sito istituzionale, il telefono e il porta a porta per avvisi urgenti.**

I cittadini possono accedere alle informazioni relative alle emergenze nella sezione "ultime notizie" del sito istituzionale del Comune.

NUMERI UTILI

PROTEZIONE CIVILE	***800319319***
NUMERO UNICO PER L'EMERGENZA *(Sanitaria, Carabinieri, Corpo Forestale, Polizia, Vigili del Fuoco)*	***112***
POLIZIA MUNICIPALE DI JOVENÇAN	***329/3814237***
CORPO FORESTALE DI AYMAVILLES	***0165/923006***

In caso di emergenza, le richieste di soccorso devono essere complete ed esaurienti

In particolare, devono essere forniti i seguenti dati:

- Indirizzo esatto e indicazioni utili per raggiungere il luogo dell'emergenza;
- Numero telefonico dal quale si chiama per consentire l'eventuale richiesta di ulteriori informazioni;
- Caratteristiche dell'emergenza;
- Numero approssimativo di persone in pericolo;
- Tipologia dei danni;
- Eventuale presenza di persone disabili, bambini o anziani.

Nel piano sono state individuate delle aree di attesa per la popolazione e di ammassamento per gli animali. Vista la conformazione del nostro territorio, che, in base alla cartografia regionale, non presenta zone abitate a rischio elevato per frane ed inondazioni, tali aree saranno utilizzate solo in caso di evento sismico.

Più precisamente, per l'area di attesa e smistamento della popolazione, il punto di ritrovo è il piazzale dell'ex municipio, l'autorimessa e il campetto del Clou; per l'ammassamento del bestiame, la zona è quella di Saint-Gothard, a Pessolin.

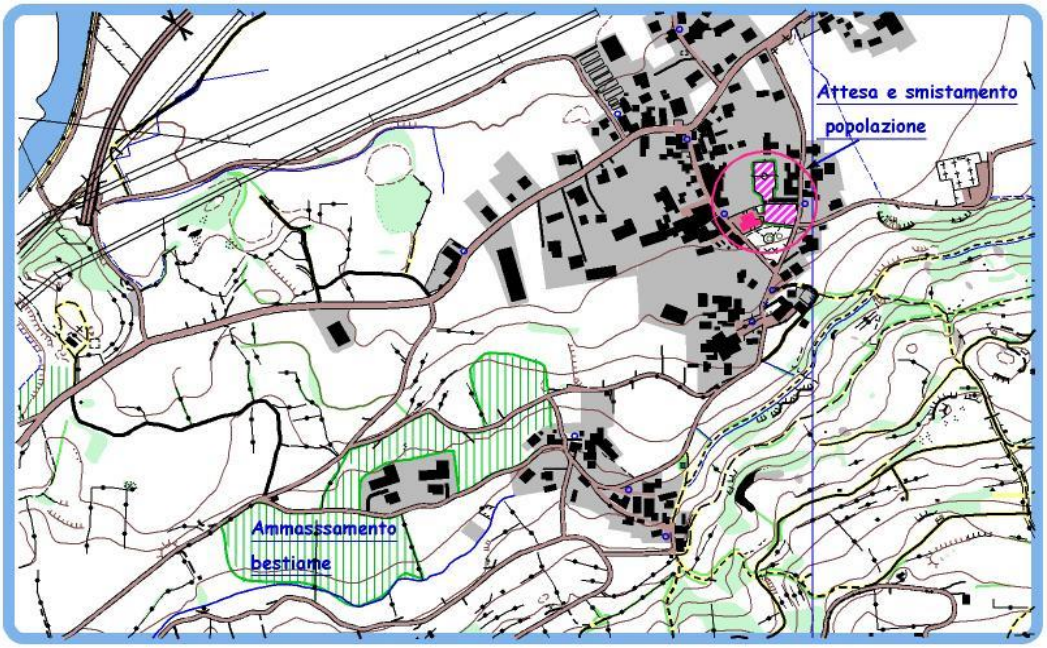

RISCHIO IDROGEOLOGICO: FRANE ED ESONDAZIONI.

In base alla cartografia regionale, le zone abitate interessate dal rischio frane ed esondazioni si trovano in fascia a basso rischio. Si tratta, in particolare delle seguenti frazioni:

- Per il rischio frane: Pingaz, Les Adam (fabbricati a monte della strada comunale), Turille, Pessolin (fabbricati a monte della strada comunale) e Pompiod (fabbricati a monte della strada vicinale);
- Per il rischio inondazioni: Etral, Pessolin e Turille;

I fabbricati di Turille compresi tra la strada interna e il ru Neuf sono in zona a rischio medio.

Per quanto riguarda le pratiche da adottare, le persone coinvolte saranno contattate e debitamente informate.

CHE COSA DEVI FARE:

PRIMA (cioè se non ti trovi ancora in fase di allarme e se non piove)

- Parcheggia l'auto in una zona sicura e non allagabile;
- Verifica dove si trovano gli interruttori generali dell'energia elettrica, del gas e dell'acqua;
- Se devi abbandonare la casa, chiudi i rubinetti del gas e dell'acqua e stacca il contatore della corrente elettrica;
- Evita di avventurarti su ponti o in prossimità di fiumi, torrenti e pendii;
- Verifica che tutte le persone, anche i bambini, conoscano i comportamenti da adottare in caso d'emergenza e sappiano come telefonare ai numeri di soccorso.

DURANTE:

- Mettiti al sicuro e non cercare di porre in salvo i tuoi beni;
- Spostati in un altro luogo e informa del tuo spostamento gli addetti in Comune.

DOPO:

- Fai verificare l'agibilità dell'edificio prima di rientrarvi;
- Collabora con i soccorritori.

RISCHIO INCENDI BOSCHIVI

RICORDA: La maggior parte degli incendi boschivi è dovuta a negligenza

QUINDI

- Non gettare mozziconi di sigaretta ancora accesi dai finestrini dell'automobile;
- Non accendere fuochi in prossimità dei boschi o quando c'è vento e la vegetazione è secca;
- Non abbandonare rifiuti nei boschi: raccoglili e portali via;
- Nelle zone più esposte agli incendi, attorno alle abitazioni e ai fabbricati, pulisci il terreno dalla vegetazione infestante e dai rifiuti facilmente infiammabili;
- Insegna ai bambini il comportamento da adottare in caso di emergenza e come telefonare ai numeri di soccorso.

AD EVENTO INIZIATO

Se sei circondato dal fuoco:

- Tenta di spegnere un piccolo focolaio solo se c'è una via di fuga, tenendo le spalle al vento e battendo le fiamme con un ramo verde fino a soffocarle;
- Non sostare in luoghi sovrastanti l'incendio o in aree verso le quali soffia il vento;
- Allontanati sempre nella direzione opposta al vento;
- Cerca una via di fuga sicura, una strada o un corso d'acqua;
- Attraversa il fronte del fuoco dove è meno intenso e passa dalla parte già bruciata;
- Respira con un panno bagnato sulla bocca.

Se sei in un'abitazione interessata da un incendio di vegetazione:

- Non uscire di casa se non sei certo che la via di fuga sia libera;
- Sigilla con panni bagnati porte e finestre: il fuoco oltrepasserà la casa prima che all'interno penetrino il fumo e le fiamme;
- Chiudi i rubinetti del gas e qualsiasi fiamma libera;
- Rimani al piano terreno e non uscire assolutamente dal tuo fabbricato, che è in assoluto il posto più sicuro durante un incendio boschivo;
- Apponi sulla bocca un panno bagnato per facilitare la respirazione e tieni a portata di mano un secchio d'acqua o acqua in bottiglia per bagnarti e per inumidire costantemente il panno.

DOPO L'EVENTO

- Non avvicinarti all'area coinvolta dall'incendio;

- Segnala ai soccorritori eventuali persone coinvolte che necessitano di assistenza o soccorsi.

RISCHIO SISMICO

Data l'impossibilità di prevedere tale evento, le indicazioni di seguito riportate sono prevalentemente tese a fornire le norme per un comportamento corretto durante e dopo la prima scossa.

INNANZITUTTO: **mantieni la calma!**

Se sei in casa

PRIMA:

- Individua le strutture portanti dove poterti riparare;
- Individua gli interruttori generali.

DURANTE:

- Attendi la fine delle scosse prima di uscire: potresti essere colpito da calcinacci, vetri ed altri oggetti;
- Non usare l'ascensore e non precipitarti fuori per le scale;
- Riparati sotto tavoli, letti o strutture portanti in posizione distesa o inginocchiata, coprendosi il capo con un cuscino o altro materiale morbido;
- Allontanati da finestre, porte vetrate, mensole e mobili pesanti;
- Non rimanere su terrazzi e balconi;
- Terminata la scossa, se puoi, chiudi gli interruttori del gas, dell'acqua e della corrente elettrica prima di abbandonare la casa;
- Esci e dirigiti verso uno spazio aperto;
- Non fermarti e non passare vicino ad alberi, cornicioni, grondaie, lampioni o linee elettriche e telefoniche;
- Non prendere l'automobile: le strade devono rimanere libere per i mezzi di soccorso;
- Non sostare in prossimità di ponti né ai piedi di pendii;
- Fai attenzione ai messaggi delle autorità;
- Aiuta gli anziani, i bambini e le persone diversamente abili;
- Non rientrare in casa senza il consenso dei Vigili del Fuoco o del personale preposto alle verifiche sugli edifici;
- Non intasare le linee telefoniche.

RISCHIO DA MONOSSIDO DI CARBONIO

COSA FARE IN CASO D'EMERGENZA

Il monossido di carbonio è un gas inodore, incolore, insapore che si forma in ambienti chiusi per difetti di funzionamento di stufe, caldaie e caminetti. È inoltre sempre presente nei gas di scarico dei veicoli a motore.

Respirarne anche pochissime quantità può essere pericoloso e può portare alla morte.

È PERTANTO NECESSARIO:

- Far controllare periodicamente da tecnici qualificati le apparecchiature per il riscaldamento, per l'acqua calda e per la cottura di cibi a fiamma libera;
- Non addormentarsi in locali con camini o bracieri accesi;
- Garantire sempre un'adeguata aerazione e ventilazione dei locali con prese d'aria o finestre leggermente aperte;
- Spegnere il motore dell'auto e chiudere i finestrini in caso di sosta prolungata in galleria.

RISCHIO ONDATE DI CALORE

IL CALDO PUÒ ESSERE UN PERICOLO SE:

- La temperatura esterna supera i 32–35 gradi;
- Vi è un'alta umidità che impedisce la regolare sudorazione;
- La temperatura in casa è troppo alta in quanto i locali sono poco ventilati o i tetti e i solai non sono ben isolati.

PER DIFENDERTI DAL CALDO DEVI:

- Evitare di uscire e di svolgere attività fisica nelle ore più calde;
- Fare pasti leggeri, mangiando molta frutta e verdura;
- Bere molta acqua (almeno 2 litri al giorno);
- Evitare di bere alcolici, caffè o bevande molto fredde e gassate;
- Aprire le finestre dell'abitazione al mattino;
- Abbassare le tapparelle o socchiudere le imposte durante le ore più calde del giorno;
- Indossare indumenti non aderenti di fibre naturali, come lino e cotone e evitare le fibre sintetiche che impediscono la traspirazione.

Se abiti da solo e sei anziano o malato, mantieni un contatto giornaliero con una persona di fiducia;
Se ti senti peggio del solito e avverti sintomi nuovi come febbre, vomito, diarrea, crampi, mal di testa o spossatezza, rivolgiti subito al tuo medico curante.

RISCHIO BLACK OUT

PRIMA

Comunicare preventivamente agli uffici preposti dell'USL se si fa uso di apparecchiature sanitarie salvavita funzionanti elettricamente poiché in caso di emergenza si può disporre di assistenza preferenziale.

DURANTE

In casa:

- Se ci sono bambini ed anziani, devi raccomandare loro di non muoversi;
- Muoviti con cautela, recupera una torcia elettrica o accendi una candela;
- Spegni le apparecchiature elettroniche;
- Contatta la società che fornisce l'energia elettrica per chiedere informazioni.

In luoghi aperti al pubblico o in ambienti di lavoro:

- Attendi qualche istante, entreranno in funzione le luci d'emergenza;
- Qualora si rendesse necessario abbandonare rapidamente gli ambienti, vai verso le uscite di sicurezza indicate dai cartelli di colore verde e procedi in modo ordinato senza spingere chi si trova davanti a te;
- In strada, presta attenzione agli autoveicoli poiché i pedoni non si individuano con facilità, soprattutto se indossano abiti scuri.

RISCHIO NEVE E GHIACCIO

Premettendo che nel nostro comune non vi sono zone abitate che potrebbero essere interessata da fenomeni valanghivi, vogliamo portare alla vostra attenzione alcuni suggerimenti nel caso si verificassero cadute di neve abbondanti.

PRIMA

- Informati sull'evoluzione della situazione meteo ascoltando i telegiornali o i radiogiornali locali;
- Ricordati di munire l'auto, all'inizio della stagione invernale, di pneumatici invernali o di catene;
- Prevedi presso la tua abitazione un'adeguata scorta di sale e una pala da utilizzare per la viabilità privata e per gli eventuali marciapiedi esterni.

DURANTE

- Tieniti informato e segui le notizie diramate dalle autorità locali di Protezione Civile.
- Evita di intraprendere viaggi in auto se non strettamente necessari per evitare ulteriore intralcio al traffico. Nel caso sia assolutamente necessario intraprendere un viaggio in auto, devi:
    - Munire la tua auto di pneumatici da neve e/o dì catene a bordo e assicurarti di avere il serbatoio pieno;

- Se usi farmaci di cui non puoi fare a meno, assicurati di averli in auto;
- Metti in auto delle coperte e portati dietro generi di primo conforto;
- Assicurati la possibilità di seguire gli aggiornamenti radiofonici di informazione sul traffico;
- Porta con te un telefono cellulare per segnalare con tempestività eventuali difficoltà.

ALLEGATO 4

ELENCO DELLA POPOLAZIONE COINVOLTA IN POSSIBILI RISCHI CALAMITOSI

Frazione Pompiod:

Paramatti Franco 0165/250800, Usel Maurizina 0165/250340, Evaspasiani Adele 0165/250208, Turille Paola 348/9011599, Turille Enzo 335/431377, Benetti Giuseppe 346/3864527, Benetti Roberto 346/7145498, De Almeida Cardoso Manuel, Notarianni Angelo, Cerise Paolo Giuseppe, Creton Paolo 349/670248, Blanc Romano, Bionaz Giuseppe 348/3927253, Guichardaz Anna Elisa 347/3028116, Desaymonet Caterina Filomena (ora senza nessun residente), Montrosset Ezio (affittuari) 333/4622345.

Frazione Les Adam:

Renna Andrea e Renna Luigi 348/2266634.

Frazione Turille:

Clos François Emile Oscar, Clos Giulia, Alliod Isabella 338/1466625, Massimilla Ornella 328/4698311, Massimilla Stefano 347/2534193, Eredi Blanchard Maria (ora senza nessun residente), Laffranc Sergio, Laffranc Davide 347/9574151, Praz Constantin 328/7692418, Zamboni Lucia Rosa 347/7631068, Bordon Piero 347/2379580, Zamboni Manuela 349/7842671, Affittuari di Blanc Milena: Nasso Salvatore - Bianchi Enrico 333/7224525 - Perino GianPaolo 349/1080868 - Montrosset Rita 342/5615725 - Bordon Martina 340/8154331 - Masala Andrea 346/6470227, Praz Jean Paul 347/9638367, Zappia Domenico 348/2697783, Donadio Veronica 347/3321057.

Frazione Pessolin:

Desaymonet Caterina 0165/250997, Clos Marina 339/5710166, Saccaro Ezio 329/0290813, Laffranc Maurizio 348/1012635, Affittuari Laffranc Maurizio: Bullari Alban 320/0243201 - Brunelli Cesare 348/2829130, Clos Silvio 328/0280976, Clos Emma 328/3574366, Marra Stefano 340/7703204.

Frazione Etral:

Desaymonet Joel 340/0061205, Desaymonet Augusto, Affittuari di Desaymonet Egidio: Az. Braga Edoardo 340/7609371, Charrère Danilo 349/6134408, Dunoyer Giulia 0165/250061, Quendoz Henri 349/7550487 (sede az. Agricola), Quendoz Hervé 349/5252476, Quendoz Piero 0165/251262, Quendoz Ettore 0165/250296, Praz Grato 0165/250731, Chabèrge Fabrizio Rieul 333/2457468, Fam. Clos 0165/250035, Bionaz Pierrot 0165/250071, Bredy Daniela 328/9772440, Bredy Guido 0165/250789, Quendoz Jean Paul 334/1166082 + pizzeria Avalon, Affittacamere Maison Bionaz di Bionaz Didier 340/6496404, Bar/Tabacchi “Pierrot” Palmisano Antonina 345/4785880, Affittuari di Desaymonet Clément: Farisano Giorgio 349/5665869 - Palmisano Giovanni 347/7594392 - Pili Daniele 348/8396645 - Pisani Stefano 340/8219340 - Troiano Luca 335/5733949, Ollier Gabriella 340/2116141, Ollier Roberto

0165/250279, Affittuario Ollier Emiro: Ennasery Achraf 327/4008592, Quendoz Simona 0165/250388, Affittuario Quendoz Simona: Belkhaoua Ahmed 328/8557374.

Frazione Pingaz:

Argentour Amelio 320/4374744, Orlarey Maria Adele 0165/250730, Affittuari Laffranz Nadia: Domanin Andrea 340/8057281 e Lucia Settimio 338/7179470, Ollier Enrico 3490/5924175.

Località Mont Rosset: Comé Livio 347/0645325.

ALLEGATO 5

Copia

Comune di JOVENÇAN
Regione Autonoma Valle d'Aosta

Commune de JOVENÇAN
Région Autonome Vallée d'Aoste

Deliberazione di **Giunta Comunale** N. **59** del **05/11/2020**

OGGETTO:
AGGIORNAMENTO DEL CENTRO OPERATIVO DI PROTEZIONE CIVILE (C.O.C.) PER LE ATTIVITA' DI PROTEZIONE CIVILE. NOVEMBRE 2020.-

L'anno **duemilaventi** addì **cinque** del mese di **novembre** alle ore **dieci** e minuti **zero** nella solita sala delle adunanze, previa l'osservanza di tutte le formalità prescritte dalla vigente legge, vennero oggi convocati a seduta i componenti la Giunta Comunale.

Sono intervenuti alla seduta:

Cognome e Nome	presente
DESAYMONET RICCARDO - Sindaco	Sì
BELLI STEFANO - Vice Sindaco	Sì
BIONAZ MICHELLE - Assessore	Sì
CERVA MAURIZIO - Assessore	Sì
PETIT-PIERRE PAOLA - Assessore	Sì
Totale Presenti:	5
Totale Assenti:	0

Assiste il Segretario Comunale GIOVANARDI GIANLUCA il quale provvede alla redazione del presente verbale.

Essendo legale il numero degli intervenuti, la Signora DESAYMONET RICCARDO nella sua qualità di SINDACO assume la presidenza e dichiara aperta la seduta per la trattazione dell'oggetto sopra indicato.

✦✦✦✦✦✦

Parere di Legittimità Favorevole F.to: GIOVANARDI Gianluca

G.C. n. 59 del 05/11/2020

LA GIUNTA COMUNALE

VISTA la Legge Regionale 18 gennaio 2001 n. 5 avente ad oggetto "Organizzazione delle attività regionali di protezione civile";

VISTI:

- la deliberazione del Consiglio Comunale n. 10 del 17 luglio 2009 avente ad oggetto "Piano comunale di protezione civile aggiornato alle linee guida regionali: esame ed approvazione";
- il Decreto del Sindaco n. 2 del 7 marzo 2011 avente ad oggetto: Costituzione del Centro Operativo Comunale (C.O.C.), e nomina dei responsabili delle funzioni di supporto";
- la deliberazione della Giunta comunale n. 94 del 9 dicembre 2015 avente ad oggetto "Aggiornamento del centro operativo comunale (C.O.C.) per le attività di protezione civile";
- la deliberazione della Giunta Comunale n. 47 del 3 agosto 2017 avente ad oggetto "Aggiornamento del Piano di protezione civile (C.O.C.) per le attività di protezione civile";
- la deliberazione della Giunta Comunale n. 33 del 29 aprile 2019 avente ad oggetto "Aggiornamento del Piano di protezione civile (C.O.C.) per le attività di protezione civile";
- la deliberazione della Giunta Comunale n. 23 del 07 aprile 2020 avente ad oggetto "Aggiornamento del Centro operativo di protezione civile (C.O.C.) per le attività di protezione civile";

RITENUTO opportuno e necessario procedere all'aggiornamento del Centro Operativo Comunale (C.O.C.), organismo con il compito principale di organizzare e coordinare le attività di protezione civile in caso del verificarsi di eventuali calamità naturali";

PRESO ATTO che il C.O.C. sarà convocato dal Sindaco o suo delegato, in attuazione di emergenza, e che risulta presieduto dal Sindaco stesso o dal Vicesindaco in funzione di coordinatore, nonché composto dai responsabili delle funzioni di supporto;

VISTE le modifiche apportate al piano di protezione civile con le quali vengono modificati ed aggiornati alcuni incaricati delle varie emergenze, come da allegato;

VISTI:

- la Legge regionale 7 dicembre 1998, n. 54 (Sistema delle autonomie in Valle d'Aosta);
- la Legge regionale 5 agosto 2014, n. 6 (Nuova disciplina dell'esercizio associato di funzioni e servizi comunali e soppressione delle Comunità montane);
- lo Statuto comunale approvato con deliberazione del Consiglio comunale n. 21 del 27 giugno 2001 e s.m.i.;

VISTO il parere favorevole, in ordine alla legittimità del provvedimento, espresso dal Segretario comunale, ai sensi del combinato disposto dell'art. 9, lettera d) L.R. 19 agosto 1998 n. 46 "Norme in materia di segretari degli enti locali della Regione autonoma Valle d'Aosta" e dell'art. 49-bis L.R. 7 dicembre 1998, n. 54 "Sistema delle autonomie in Valle d'Aosta";

DOPO discussione ed esame in merito;

CON VOTI unanimi favorevoli espressi in forma palese;

DELIBERA

1. **DI AGGIORNARE** il Centro Operativo Comunale (C.O.C.) per le attività di protezione civile all'interno del Comune come da schema allegato, che forma parte integrante e sostanziale del presente atto.

2. **DI COMUNICARE** agli interessati il presente atto, nonché alla Presidenza della Regione - Direzione Protezione Civile.-

Del che si è redatto il presente verbale che, previa lettura, viene approvato e sottoscritto.

IL SINDACO
F.to DESAYMONET RICCARDO

IL SEGRETARIO COMUNALE
F.to GIOVANARDI GIANLUCA

RELAZIONE DI PUBBLICAZIONE ED ESECUTIVITA'

Pubblicazione all'albo pretorio comunale n.

Si attesta che copia della presente deliberazione è stata pubblicata all'Albo Pretorio Comunale on-line per 15 giorni consecutivi e, precisamente dal 06-nov-2020 al 21-nov-2020, diventando esecutiva a decorrere dal primo giorno di pubblicazione, ai sensi degli articoli 52-bis e 52-ter della Legge regionale 7 dicembre 1998, n. 54 e s.m.i.

Jovençan, lì 06-nov-2020

IL SEGRETARIO COMUNALE
F.to GIOVANARDI GIANLUCA

E' copia conforme all'originale, in carta semplice, per uso amministrativo.

Jovençan, lì 06-nov-2020

IL SEGRETARIO COMUNALE
GIOVANARDI GIANLUCA

Adempimenti Decreto legislativo 14 marzo 2013, n. 33

"Riordino della disciplina riguardante gli obblighi di pubblicità, trasparenza e diffusione di informazioni da parte delle pubbliche amministrazioni".

ART. 23 – Storico: ☐ autorizzazioni o concessioni ☐ progressioni di carriera ☐ lavori, forniture e servizi ☐ accordi con privati o PA ■ altro

☐ **ART. 15 – Incarichi:** pubblicazione n. _____
☐ **ARTT. 26 e 27 – Contributi:** pubblicazione n. _____
☐ **ART. 37 – Lavori, Forniture, Servizi:** pubblicazione n. _____

ELENCO DEGLI INCARICHI DI PROTEZIONE CIVILE ASSEGNATI CON DELIBERAZIONE DELLA GIUNTA COMUNALE N. 59 DEL 05 novembre 2020

Con Deliberazione n. 59 del 05 novembre 2020, sono stati nominati i componenti dell'unità di crisi:

- Responsabile di Protezione Civile: Sig.ra DESAYMONET Riccatdo (Sindaco) - Sostituto Sig. CERVA Maurizio che ricopre anche la funzione tecnica, coadiuvato dal Sig. BIONAZ Michelle (nel caso non sia presente sul territorio comunale).
- Responsabile Volontariato: Sig. CRESTODINA Davide (Sostituto Sig. CLOS Laurent).
- Responsabile assistenza sanitaria: Sig. GUIDETTI Enrico (Sostituito da MONTROSSET Milena).
- Responsabile area attività smistamento popolazione/ammassamento soccorritori e informazione alla popolazione e ricovero popolazione: Sig.i CURTAZ Jeannette, CERVA Maurizio e BIONAZ Michelle.
- Responsabile Ammassamento bestiame: Sig. TURILLE Germano.
- Responsabile ammassamento materiale: Sig. MONTROSSET Joel.
- Responsabile viabilità: Polizia locale (Sostituto Sig. CHARRERE Ennio).
- Responsabile segnalazioni sul sito: Sig.a CURTAZ Jeannette;

Referenti di zona:

Sig. TURILLE Enzo (Pompiod);

Sig. CHARRERE Danilo (Etral);

Sig. LAFFRANC Maurice (Pessolin/Turille).

ALLEGATO 6

POPOLAZIONE PER LOCALITA'

AGGIORNATO AL 01/01/2020

ID.	LOCALITA'	POPOLAZIONE			
		residente	massima (stimata)	< 15 anni	> 65 anni
	Chandiou	51	73	9	15
	Le Clou	62	77	9	11
	Etral	70	53	15	14
	Grumel	44	46	6	12
	Jobel	35	35	7	9
	Les Adam	57	67	14	10
	Pessolin	51	66	7	7
	Pompiod	1410	150	17	26
	Pingaz	11	17	1	2
	La Fournaise	1	8	0	0
	Rotin	144	188	18	24
	Turille	39	40	7	4
	TOTALE	**706**	**820**	**110**	**134**

AREE PER LA SICUREZZA

(Adeguate al P.R.G. –giugno 2018)

Si 02: Deposito VVF volontari	Loc. Jobel Garage interrato	Mezzi ed attrezzatura presenti: mezzo di primo soccorso, motopompe, manichette, generatore, motosega, badili, …
Si 05: Deposito VVF volontari	Loc. Pompiod - Garage interrato	Attrezzatura presente: manichette, badili, …

ALLEGATO 7

AREE PER LA SICUREZZA

(Adeguate al P.R.G. –giugno 2018)

Si 02: Deposito VVF volontari	Loc. Jobel – garage interrato	Mezzi ed attrezzatura presenti: mezzo di primo soccorso, motopompe, manichette, generatore, motosega, badili, …
Si 05: Deposito VVF volontari	Loc. Pompiod - Garage interrato	Attrezzatura presente: manichette, badili, …

ALLEGATO 8

UNITÀ DI CRISI

SINDACO	Desaymonet Riccardo	348/3046001
VICESINDACO	Belli Stefano	347/2694384
ASSESSORE	Cerva Maurizio	335/5388210
CAPO DISTACCAMENTO VIGILI	Crestodina Davide	338/8512143
SOSTITUTO CAPO DISTACCAMENTO VIGILI	Clos Laurent	340/3553681
SOCCORSO ALPINO	Gontier Corrado	347/6026738
PERSONALE SANITARIO PRESENTE IN ZONA		
Guidetti Enrico (MEDICO)	Fraz. Rotin	347/2721898
Montrosset Milena (INFERMIERA)	Fraz. Pompiod	333/8738507
REFERENTI DI ZONA		
Pompiod	Turille Enzo	335/431377
Etral	Charrere Danilo	349/6134408
Turille /Pessolin	Laffranc Maurice	348/1012635